

ГРАФИЧЕСКОЕ ОПИСАНИЕ

местоположения границ населенных пунктов, территориальных зон, особо охраняемых природных территорий, зон с особыми условиями использования территории

Публичный сервитут в отношении земель и земельных участков в целях складирования строительных и иных материалов, возведения некапитальных строений, сооружений (включая ограждения, бытовки, навесы) и (или) размещения строительной техники, которые необходимы для обеспечения строительства линейного объекта «Газопровод межпоселковый ст. Преградная - с. Курджиново Урупского района Карачаево-Черкесской Республики»

(наименование объекта, местоположение границ которого описано (далее - объект))

Раздел 1

Сведения об объекте

№ п/п	Характеристики объекта	Описание характеристик
1	2	3
1.	Местоположение объекта	Карачаево-Черкесская Республика, район Урупский
2.	Площадь объекта +/- величина погрешности определения площади (Р +/- Дельта Р)	404803 +/- 853 м ²
3.	Иные характеристики объекта	<p>Публичный сервитут в отношении земель и земельных участков в целях складирования строительных и иных материалов, возведения некапитальных строений, сооружений (включая ограждения, бытовки, навесы) и (или) размещения строительной техники, которые необходимы для обеспечения строительства линейного объекта «Газопровод межпоселковый ст. Преградная - с. Курджиново Урупского района Карачаево-Черкесской Республики» в соответствии с пунктом 2 статьи 39.37 Земельного кодекса Российской Федерации, в целях прокладки, переустройства, переноса инженерных коммуникаций, их эксплуатации в границах полос отвода и придорожных полос автомобильных дорог в соответствии с пунктом 4.1. ст. 39.37 Земельного кодекса Российской Федерации сроком на 3 года в пользу общества с ограниченной ответственностью «Газпром газификация» (ОГРН 1217800107744, ИНН 7813655197, юридический и фактический адрес: 194044, г. Санкт-Петербург, вн.тер.г. Муниципальный округ Сампсониевское, пр-кт Большой Сампсониевский, д.60, литера А. Телефон: +7 (812) 613-33-00. Электронная почта: info@eoggazprom.ru)</p>

Раздел 2**Сведения о местоположении границ объекта**

1. Система координат МСК-9, зона 1

2. Сведения о характерных точках границ объекта

Обозначение характерных точек границ	Координаты, м		Метод определения координат характерной точки	Средняя квадратическая погрешность положения характерной точки (Mt), м	Описание обозначения точки на местности (при наличии)
	X	Y			
1	2	3	4	5	6
1	558313.33	260599.22	Аналитический метод	0.10	Закрепление отсутствует
2	558302.80	260612.18	Аналитический метод	0.10	Закрепление отсутствует
3	558274.75	260619.23	Аналитический метод	0.10	Закрепление отсутствует
4	558214.76	260627.64	Аналитический метод	0.10	Закрепление отсутствует
5	558164.29	260642.72	Аналитический метод	0.10	Закрепление отсутствует
6	558133.24	260672.59	Аналитический метод	0.10	Закрепление отсутствует
7	558091.86	260689.84	Аналитический метод	0.10	Закрепление отсутствует
8	558048.06	260695.45	Аналитический метод	0.10	Закрепление отсутствует
9	558004.64	260692.03	Аналитический метод	0.10	Закрепление отсутствует
10	557969.77	260702.55	Аналитический метод	0.10	Закрепление отсутствует
11	557939.75	260731.04	Аналитический метод	0.10	Закрепление отсутствует
12	557919.39	260757.30	Аналитический метод	0.10	Закрепление отсутствует
13	557769.79	260985.31	Аналитический метод	0.10	Закрепление отсутствует
14	557731.28	261050.48	Аналитический метод	0.10	Закрепление отсутствует
15	557716.69	261081.02	Аналитический метод	0.10	Закрепление отсутствует
16	557712.88	261112.17	Аналитический метод	0.10	Закрепление отсутствует
17	557704.22	261140.84	Аналитический метод	0.10	Закрепление отсутствует
18	557689.18	261173.23	Аналитический метод	0.10	Закрепление отсутствует
19	557613.90	261292.83	Аналитический метод	0.10	Закрепление отсутствует
20	557478.46	261461.98	Аналитический метод	0.10	Закрепление отсутствует
21	557476.05	261464.50	Аналитический метод	0.10	Закрепление отсутствует
22	557473.23	261466.57	Аналитический метод	0.10	Закрепление отсутствует

2. Сведения о характерных точках границ объекта					
Обозначение характерных точек границ	Координаты, м		Метод определения координат характерной точки	Средняя квадратическая погрешность положения характерной точки (Mt), м	Описание обозначения точки на местности (при наличии)
	X	Y			
1	2	3	4	5	6
23	557470.10	261468.11	Аналитический метод	0.10	Закрепление отсутствует
24	557466.75	261469.09	Аналитический метод	0.10	Закрепление отсутствует
25	557463.28	261469.47	Аналитический метод	0.10	Закрепление отсутствует
26	557459.79	261469.24	Аналитический метод	0.10	Закрепление отсутствует
27	557401.15	261460.17	Аналитический метод	0.10	Закрепление отсутствует
28	557347.25	261416.73	Аналитический метод	0.10	Закрепление отсутствует
29	557323.29	261415.25	Аналитический метод	0.10	Закрепление отсутствует
30	557286.20	261340.74	Аналитический метод	0.10	Закрепление отсутствует
31	557247.13	261301.73	Аналитический метод	0.10	Закрепление отсутствует
32	557207.25	261271.87	Аналитический метод	0.10	Закрепление отсутствует
33	557077.72	261136.52	Аналитический метод	0.10	Закрепление отсутствует
34	556978.25	261094.63	Аналитический метод	0.10	Закрепление отсутствует
35	556900.38	261093.31	Аналитический метод	0.10	Закрепление отсутствует
36	556863.45	261076.18	Аналитический метод	0.10	Закрепление отсутствует
37	556718.84	261076.78	Аналитический метод	0.10	Закрепление отсутствует
38	556715.38	261077.10	Аналитический метод	0.10	Закрепление отсутствует
39	556712.02	261078.01	Аналитический метод	0.10	Закрепление отсутствует
40	556708.87	261079.49	Аналитический метод	0.10	Закрепление отсутствует
41	556706.03	261081.49	Аналитический метод	0.10	Закрепление отсутствует
42	556703.58	261083.95	Аналитический метод	0.10	Закрепление отсутствует
43	556701.59	261086.80	Аналитический метод	0.10	Закрепление отсутствует
44	556685.21	261115.26	Аналитический метод	0.10	Закрепление отсутствует
45	556666.83	261164.30	Аналитический метод	0.10	Закрепление отсутствует
46	556650.39	261181.23	Аналитический метод	0.10	Закрепление отсутствует
47	556603.56	261193.68	Аналитический метод	0.10	Закрепление отсутствует

2. Сведения о характерных точках границ объекта					
Обозначение характерных точек границ	Координаты, м		Метод определения координат характерной точки	Средняя квадратическая погрешность положения характерной точки (Mt), м	Описание обозначения точки на местности (при наличии)
	X	Y			
1	2	3	4	5	6
48	556417.40	261226.90	Аналитический метод	0.10	Закрепление отсутствует
49	556349.73	261265.97	Аналитический метод	0.10	Закрепление отсутствует
50	556200.30	261310.05	Аналитический метод	0.10	Закрепление отсутствует
51	556109.82	261364.81	Аналитический метод	0.10	Закрепление отсутствует
52	556074.69	261411.03	Аналитический метод	0.10	Закрепление отсутствует
53	555960.90	261471.66	Аналитический метод	0.10	Закрепление отсутствует
54	555902.02	261505.03	Аналитический метод	0.10	Закрепление отсутствует
55	555871.09	261520.95	Аналитический метод	0.10	Закрепление отсутствует
56	555844.77	261543.90	Аналитический метод	0.10	Закрепление отсутствует
57	555833.34	261556.88	Аналитический метод	0.10	Закрепление отсутствует
58	555821.65	261554.53	Аналитический метод	0.10	Закрепление отсутствует
59	555820.86	261558.45	Аналитический метод	0.10	Закрепление отсутствует
60	555834.82	261561.25	Аналитический метод	0.10	Закрепление отсутствует
61	555847.59	261546.74	Аналитический метод	0.10	Закрепление отсутствует
62	555873.35	261524.28	Аналитический метод	0.10	Закрепление отсутствует
63	555903.92	261508.55	Аналитический метод	0.10	Закрепление отсутствует
64	555962.83	261475.17	Аналитический метод	0.10	Закрепление отсутствует
65	556077.35	261414.15	Аналитический метод	0.10	Закрепление отсутствует
66	556112.54	261367.84	Аналитический метод	0.10	Закрепление отсутствует
67	556201.93	261313.74	Аналитический метод	0.10	Закрепление отсутствует
68	556351.31	261269.67	Аналитический метод	0.10	Закрепление отсутствует
69	556418.80	261230.72	Аналитический метод	0.10	Закрепление отсутствует
70	556604.43	261197.59	Аналитический метод	0.10	Закрепление отсутствует
71	556652.49	261184.82	Аналитический метод	0.10	Закрепление отсутствует
72	556670.28	261166.49	Аналитический метод	0.10	Закрепление отсутствует

2. Сведения о характерных точках границ объекта					
Обозначение характерных точек границ	Координаты, м		Метод определения координат характерной точки	Средняя квадратическая погрешность положения характерной точки (Mt), м	Описание обозначения точки на местности (при наличии)
	X	Y			
1	2	3	4	5	6
73	556688.84	261116.97	Аналитический метод	0.10	Закрепление отсутствует
74	556703.91	261090.79	Аналитический метод	0.10	Закрепление отсутствует
75	556705.90	261087.94	Аналитический метод	0.10	Закрепление отсутствует
76	556708.35	261085.48	Аналитический метод	0.10	Закрепление отсутствует
77	556711.19	261083.48	Аналитический метод	0.10	Закрепление отсутствует
78	556714.34	261082.00	Аналитический метод	0.10	Закрепление отсутствует
79	556717.69	261081.09	Аналитический метод	0.10	Закрепление отсутствует
80	556721.16	261080.77	Аналитический метод	0.10	Закрепление отсутствует
81	556862.58	261080.18	Аналитический метод	0.10	Закрепление отсутствует
82	556899.46	261097.29	Аналитический метод	0.10	Закрепление отсутствует
83	556977.41	261098.62	Аналитический метод	0.10	Закрепление отсутствует
84	557075.41	261139.89	Аналитический метод	0.10	Закрепление отсутствует
85	557204.59	261274.88	Аналитический метод	0.10	Закрепление отсутствует
86	557244.50	261304.76	Аналитический метод	0.10	Закрепление отсутствует
87	557282.91	261343.11	Аналитический метод	0.10	Закрепление отсутствует
88	557320.73	261419.10	Аналитический метод	0.10	Закрепление отсутствует
89	557345.73	261420.65	Аналитический метод	0.10	Закрепление отсутствует
90	557399.48	261463.96	Аналитический метод	0.10	Закрепление отсутствует
91	557461.47	261473.55	Аналитический метод	0.10	Закрепление отсутствует
92	557464.95	261473.78	Аналитический метод	0.10	Закрепление отсутствует
93	557468.42	261473.40	Аналитический метод	0.10	Закрепление отсутствует
94	557471.78	261472.42	Аналитический метод	0.10	Закрепление отсутствует
95	557474.91	261470.87	Аналитический метод	0.10	Закрепление отсутствует
96	557477.72	261468.81	Аналитический метод	0.10	Закрепление отсутствует
97	557480.14	261466.28	Аналитический метод	0.10	Закрепление отсутствует

2. Сведения о характерных точках границ объекта					
Обозначение характерных точек границ	Координаты, м		Метод определения координат характерной точки	Средняя квадратическая погрешность положения характерной точки (M _t), м	Описание обозначения точки на местности (при наличии)
	X	Y			
1	2	3	4	5	6
98	557617.17	261295.15	Аналитический метод	0.10	Закрепление отсутствует
99	557692.70	261175.14	Аналитический метод	0.10	Закрепление отсутствует
100	557707.97	261142.27	Аналитический метод	0.10	Закрепление отсутствует
101	557716.81	261112.99	Аналитический метод	0.10	Закрепление отсутствует
102	557720.58	261082.15	Аналитический метод	0.10	Закрепление отсутствует
103	557734.81	261052.36	Аналитический метод	0.10	Закрепление отсутствует
104	557773.18	260987.42	Аналитический метод	0.10	Закрепление отсутствует
105	557922.65	260759.63	Аналитический метод	0.10	Закрепление отсутствует
106	557942.73	260733.73	Аналитический метод	0.10	Закрепление отсутствует
107	557971.83	260706.10	Аналитический метод	0.10	Закрепление отсутствует
108	558005.07	260696.07	Аналитический метод	0.10	Закрепление отсутствует
109	558048.16	260699.47	Аналитический метод	0.10	Закрепление отсутствует
110	558092.90	260693.74	Аналитический метод	0.10	Закрепление отсутствует
111	558135.47	260676.00	Аналитический метод	0.10	Закрепление отсутствует
112	558166.37	260646.27	Аналитический метод	0.10	Закрепление отсутствует
113	558215.61	260631.56	Аналитический метод	0.10	Закрепление отсутствует
114	558275.52	260623.16	Аналитический метод	0.10	Закрепление отсутствует
115	558298.59	260617.36	Аналитический метод	0.10	Закрепление отсутствует
116	558298.06	260618.01	Аналитический метод	0.10	Закрепление отсутствует
117	558275.62	260623.65	Аналитический метод	0.10	Закрепление отсутствует
118	558266.13	260624.98	Аналитический метод	0.10	Закрепление отсутствует
119	558252.42	260628.26	Аналитический метод	0.10	Закрепление отсутствует
120	558215.60	260632.08	Аналитический метод	0.10	Закрепление отсутствует
121	558166.63	260646.72	Аналитический метод	0.10	Закрепление отсутствует
122	558135.75	260676.42	Аналитический метод	0.10	Закрепление отсутствует

2. Сведения о характерных точках границ объекта					
Обозначение характерных точек границ	Координаты, м		Метод определения координат характерной точки	Средняя квадратическая погрешность положения характерной точки (M _t), м	Описание обозначения точки на местности (при наличии)
	X	Y			
1	2	3	4	5	6
123	558093.03	260694.23	Аналитический метод	0.10	Закрепление отсутствует
124	558048.17	260699.98	Аналитический метод	0.10	Закрепление отсутствует
125	558012.03	260697.12	Аналитический метод	0.10	Закрепление отсутствует
126	558000.41	260698.00	Аналитический метод	0.10	Закрепление отсутствует
127	557983.63	260703.07	Аналитический метод	0.10	Закрепление отсутствует
128	557969.70	260709.52	Аналитический метод	0.10	Закрепление отсутствует
129	557968.35	260715.50	Аналитический метод	0.10	Закрепление отсутствует
130	557966.29	260720.58	Аналитический метод	0.10	Закрепление отсутствует
131	557965.99	260725.06	Аналитический метод	0.10	Закрепление отсутствует
132	557958.95	260728.50	Аналитический метод	0.10	Закрепление отсутствует
133	557950.03	260732.44	Аналитический метод	0.10	Закрепление отсутствует
134	557943.03	260734.16	Аналитический метод	0.10	Закрепление отсутствует
135	557923.05	260759.92	Аналитический метод	0.10	Закрепление отсутствует
136	557893.75	260804.58	Аналитический метод	0.10	Закрепление отсутствует
137	557892.35	260822.21	Аналитический метод	0.10	Закрепление отсутствует
138	557869.35	260857.25	Аналитический метод	0.10	Закрепление отсутствует
139	557856.58	260861.23	Аналитический метод	0.10	Закрепление отсутствует
140	557831.92	260898.81	Аналитический метод	0.10	Закрепление отсутствует
141	557829.62	260917.81	Аналитический метод	0.10	Закрепление отсутствует
142	557810.33	260947.21	Аналитический метод	0.10	Закрепление отсутствует
143	557792.23	260959.31	Аналитический метод	0.10	Закрепление отсутствует
144	557778.47	260980.28	Аналитический метод	0.10	Закрепление отсутствует
145	557773.61	260987.69	Аналитический метод	0.10	Закрепление отсутствует
146	557735.25	261052.60	Аналитический метод	0.10	Закрепление отсутствует
147	557721.07	261082.29	Аналитический метод	0.10	Закрепление отсутствует

2. Сведения о характерных точках границ объекта					
Обозначение характерных точек границ	Координаты, м		Метод определения координат характерной точки	Средняя квадратическая погрешность положения характерной точки (Mt), м	Описание обозначения точки на местности (при наличии)
	X	Y			
1	2	3	4	5	6
148	557717.30	261113.10	Аналитический метод	0.10	Закрепление отсутствует
149	557708.44	261142.45	Аналитический метод	0.10	Закрепление отсутствует
150	557693.14	261175.38	Аналитический метод	0.10	Закрепление отсутствует
151	557688.23	261183.18	Аналитический метод	0.10	Закрепление отсутствует
152	557689.16	261192.03	Аналитический метод	0.10	Закрепление отсутствует
153	557622.07	261298.63	Аналитический метод	0.10	Закрепление отсутствует
154	557475.42	261481.77	Аналитический метод	0.10	Закрепление отсутствует
155	557396.97	261469.64	Аналитический метод	0.10	Закрепление отсутствует
156	557343.45	261426.52	Аналитический метод	0.10	Закрепление отсутствует
157	557316.91	261424.88	Аналитический метод	0.10	Закрепление отсутствует
158	557277.97	261346.67	Аналитический метод	0.10	Закрепление отсутствует
159	557240.56	261309.31	Аналитический метод	0.10	Закрепление отсутствует
160	557200.60	261279.38	Аналитический метод	0.10	Закрепление отсутствует
161	557071.93	261144.93	Аналитический метод	0.10	Закрепление отсутствует
162	556976.15	261104.60	Аналитический метод	0.10	Закрепление отсутствует
163	556898.09	261103.27	Аналитический метод	0.10	Закрепление отсутствует
164	556861.26	261086.19	Аналитический метод	0.10	Закрепление отсутствует
165	556713.13	261086.80	Аналитический метод	0.10	Закрепление отсутствует
166	556694.29	261119.54	Аналитический метод	0.10	Закрепление отсутствует
167	556675.46	261169.77	Аналитический метод	0.10	Закрепление отсутствует
168	556655.64	261190.19	Аналитический метод	0.10	Закрепление отсутствует
169	556605.73	261203.45	Аналитический метод	0.10	Закрепление отсутствует
170	556420.89	261236.44	Аналитический метод	0.10	Закрепление отсутствует
171	556353.70	261275.23	Аналитический метод	0.10	Закрепление отсутствует
172	556204.37	261319.28	Аналитический метод	0.10	Закрепление отсутствует

2. Сведения о характерных точках границ объекта					
Обозначение характерных точек границ	Координаты, м		Метод определения координат характерной точки	Средняя квадратическая погрешность положения характерной точки (M _t), м	Описание обозначения точки на местности (при наличии)
	X	Y			
1	2	3	4	5	6
173	556116.63	261372.38	Аналитический метод	0.10	Закрепление отсутствует
174	556081.33	261418.83	Аналитический метод	0.10	Закрепление отсутствует
175	555965.72	261480.43	Аналитический метод	0.10	Закрепление отсутствует
176	555906.77	261513.83	Аналитический метод	0.10	Закрепление отсутствует
177	555876.74	261529.28	Аналитический метод	0.10	Закрепление отсутствует
178	555885.61	261538.39	Аналитический метод	0.10	Закрепление отсутствует
179	555845.97	261577.00	Аналитический метод	0.10	Закрепление отсутствует
180	555837.03	261567.82	Аналитический метод	0.10	Закрепление отсутствует
181	555818.72	261564.14	Аналитический метод	0.10	Закрепление отсутствует
182	555821.87	261548.45	Аналитический метод	0.10	Закрепление отсутствует
183	555831.13	261550.31	Аналитический метод	0.10	Закрепление отсутствует
184	555840.53	261539.63	Аналитический метод	0.10	Закрепление отсутствует
185	555867.69	261515.95	Аналитический метод	0.10	Закрепление отсутствует
186	555899.16	261499.75	Аналитический метод	0.10	Закрепление отсутствует
187	555958.01	261466.41	Аналитический метод	0.10	Закрепление отсутствует
188	556070.71	261406.35	Аналитический метод	0.10	Закрепление отсутствует
189	556105.73	261360.27	Аналитический метод	0.10	Закрепление отсутствует
190	556142.22	261338.19	Аналитический метод	0.10	Закрепление отсутствует
191	556149.40	261339.11	Аналитический метод	0.10	Закрепление отсутствует
192	556157.42	261328.99	Аналитический метод	0.10	Закрепление отсутствует
193	556197.86	261304.52	Аналитический метод	0.10	Закрепление отсутствует
194	556347.34	261260.42	Аналитический метод	0.10	Закрепление отсутствует
195	556415.32	261221.18	Аналитический метод	0.10	Закрепление отсутствует
196	556602.26	261187.82	Аналитический метод	0.10	Закрепление отсутствует
197	556647.24	261175.86	Аналитический метод	0.10	Закрепление отсутствует

2. Сведения о характерных точках границ объекта					
Обозначение характерных точек границ	Координаты, м		Метод определения координат характерной точки	Средняя квадратическая погрешность положения характерной точки (Mt), м	Описание обозначения точки на местности (при наличии)
	X	Y			
1	2	3	4	5	6
198	556661.65	261161.02	Аналитический метод	0.10	Закрепление отсутствует
199	556679.77	261112.70	Аналитический метод	0.10	Закрепление отсутствует
200	556703.85	261070.84	Аналитический метод	0.10	Закрепление отсутствует
201	556864.76	261070.17	Аналитический метод	0.10	Закрепление отсутствует
202	556901.75	261087.33	Аналитический метод	0.10	Закрепление отсутствует
203	556902.75	261087.35	Аналитический метод	0.10	Закрепление отсутствует
204	556902.69	261090.85	Аналитический метод	0.10	Закрепление отсутствует
205	556936.21	261091.42	Аналитический метод	0.10	Закрепление отсутствует
206	556936.27	261087.92	Аналитический метод	0.10	Закрепление отсутствует
207	556979.51	261088.65	Аналитический метод	0.10	Закрепление отсутствует
208	557081.20	261131.48	Аналитический метод	0.10	Закрепление отсутствует
209	557211.25	261267.37	Аналитический метод	0.10	Закрепление отсутствует
210	557251.06	261297.18	Аналитический метод	0.10	Закрепление отсутствует
211	557291.13	261337.19	Аналитический метод	0.10	Закрепление отсутствует
212	557327.11	261409.48	Аналитический метод	0.10	Закрепление отсутствует
213	557349.53	261410.86	Аналитический метод	0.10	Закрепление отсутствует
214	557403.66	261454.49	Аналитический метод	0.10	Закрепление отсутствует
215	557468.71	261464.55	Аналитический метод	0.10	Закрепление отсутствует
216	557609.01	261289.34	Аналитический метод	0.10	Закрепление отсутствует
217	557678.27	261179.30	Аналитический метод	0.10	Закрепление отсутствует
218	557677.59	261172.86	Аналитический метод	0.10	Закрепление отсутствует
219	557680.38	261168.44	Аналитический метод	0.10	Закрепление отсутствует
220	557694.86	261137.27	Аналитический метод	0.10	Закрепление отсутствует
221	557703.06	261110.10	Аналитический метод	0.10	Закрепление отсутствует
222	557706.96	261078.18	Аналитический метод	0.10	Закрепление отсутствует

2. Сведения о характерных точках границ объекта					
Обозначение характерных точек границ	Координаты, м		Метод определения координат характерной точки	Средняя квадратическая погрешность положения характерной точки (M _t), м	Описание обозначения точки на местности (при наличии)
	X	Y			
1	2	3	4	5	6
223	557722.44	261045.77	Аналитический метод	0.10	Закрепление отсутствует
224	557761.30	260980.02	Аналитический метод	0.10	Закрепление отсутствует
225	557781.72	260948.89	Аналитический метод	0.10	Закрепление отсутствует
226	557799.82	260936.80	Аналитический метод	0.10	Закрепление отсутствует
227	557815.64	260912.69	Аналитический метод	0.10	Закрепление отсутствует
228	557817.94	260893.69	Аналитический метод	0.10	Закрепление отсутствует
229	557847.31	260848.92	Аналитический метод	0.10	Закрепление отсутствует
230	557860.08	260844.95	Аналитический метод	0.10	Закрепление отсутствует
231	557878.19	260817.36	Аналитический метод	0.10	Закрепление отсутствует
232	557879.59	260799.73	Аналитический метод	0.10	Закрепление отсутствует
233	557911.24	260751.48	Аналитический метод	0.10	Закрепление отсутствует
234	557920.33	260739.77	Аналитический метод	0.10	Закрепление отсутствует
235	557916.46	260736.77	Аналитический метод	0.10	Закрепление отсутствует
236	557922.46	260729.03	Аналитический метод	0.10	Закрепление отсутствует
237	557960.16	260691.41	Аналитический метод	0.10	Закрепление отсутствует
238	558001.64	260674.01	Аналитический метод	0.10	Закрепление отсутствует
239	558031.19	260670.83	Аналитический метод	0.10	Закрепление отсутствует
240	558052.29	260664.83	Аналитический метод	0.10	Закрепление отсутствует
241	558112.52	260638.99	Аналитический метод	0.10	Закрепление отсутствует
242	558152.11	260640.56	Аналитический метод	0.10	Закрепление отсутствует
243	558159.11	260633.83	Аналитический метод	0.10	Закрепление отсутствует
244	558212.62	260617.84	Аналитический метод	0.10	Закрепление отсутствует
245	558272.84	260609.40	Аналитический метод	0.10	Закрепление отсутствует
1	558313.33	260599.22	Аналитический метод	0.10	Закрепление отсутствует
246	558621.54	260583.17	Аналитический метод	0.10	Закрепление отсутствует

2. Сведения о характерных точках границ объекта					
Обозначение характерных точек границ	Координаты, м		Метод определения координат характерной точки	Средняя квадратическая погрешность положения характерной точки (M _t), м	Описание обозначения точки на местности (при наличии)
	X	Y			
1	2	3	4	5	6
247	558619.54	260585.41	Аналитический метод	0.10	Закрепление отсутствует
248	558612.45	260579.08	Аналитический метод	0.10	Закрепление отсутствует
249	558593.62	260570.20	Аналитический метод	0.10	Закрепление отсутствует
250	558584.72	260576.38	Аналитический метод	0.10	Закрепление отсутствует
251	558554.05	260570.83	Аналитический метод	0.10	Закрепление отсутствует
252	558533.72	260578.13	Аналитический метод	0.10	Закрепление отсутствует
253	558530.64	260569.54	Аналитический метод	0.10	Закрепление отсутствует
254	558462.00	260594.17	Аналитический метод	0.10	Закрепление отсутствует
255	558436.46	260597.78	Аналитический метод	0.10	Закрепление отсутствует
256	558363.52	260596.91	Аналитический метод	0.10	Закрепление отсутствует
257	558330.07	260605.32	Аналитический метод	0.10	Закрепление отсутствует
258	558320.27	260597.48	Аналитический метод	0.10	Закрепление отсутствует
259	558362.34	260586.90	Аналитический метод	0.10	Закрепление отсутствует
260	558435.81	260587.77	Аналитический метод	0.10	Закрепление отсутствует
261	558459.59	260584.42	Аналитический метод	0.10	Закрепление отсутствует
262	558535.18	260557.28	Аналитический метод	0.10	Закрепление отсутствует
263	558540.63	260572.46	Аналитический метод	0.10	Закрепление отсутствует
264	558553.79	260567.73	Аналитический метод	0.10	Закрепление отсутствует
265	558584.03	260573.20	Аналитический метод	0.10	Закрепление отсутствует
266	558593.34	260566.75	Аналитический метод	0.10	Закрепление отсутствует
267	558614.13	260576.56	Аналитический метод	0.10	Закрепление отсутствует
246	558621.54	260583.17	Аналитический метод	0.10	Закрепление отсутствует
268	558629.00	260589.83	Аналитический метод	0.10	Закрепление отсутствует
269	558620.34	260599.53	Аналитический метод	0.10	Закрепление отсутствует
270	558614.17	260599.38	Аналитический метод	0.10	Закрепление отсутствует

2. Сведения о характерных точках границ объекта					
Обозначение характерных точек границ	Координаты, м		Метод определения координат характерной точки	Средняя квадратическая погрешность положения характерной точки (M _t), м	Описание обозначения точки на местности (при наличии)
	X	Y			
1	2	3	4	5	6
271	558604.65	260590.88	Аналитический метод	0.10	Закрепление отсутствует
272	558594.96	260586.31	Аналитический метод	0.10	Закрепление отсутствует
273	558587.94	260591.18	Аналитический метод	0.10	Закрепление отсутствует
274	558555.25	260585.27	Аналитический метод	0.10	Закрепление отсутствует
275	558550.09	260587.12	Аналитический метод	0.10	Закрепление отсутствует
276	558525.58	260587.94	Аналитический метод	0.10	Закрепление отсутствует
277	558521.82	260577.48	Аналитический метод	0.10	Закрепление отсутствует
278	558463.09	260598.57	Аналитический метод	0.10	Закрепление отсутствует
279	558436.75	260602.28	Аналитический метод	0.10	Закрепление отсутствует
280	558364.05	260601.42	Аналитический метод	0.10	Закрепление отсутствует
281	558334.48	260608.85	Аналитический метод	0.10	Закрепление отсутствует
282	558333.99	260608.46	Аналитический метод	0.10	Закрепление отсутствует
283	558364.00	260600.92	Аналитический метод	0.10	Закрепление отсутствует
284	558436.71	260601.78	Аналитический метод	0.10	Закрепление отсутствует
285	558462.97	260598.08	Аналитический метод	0.10	Закрепление отсутствует
286	558528.22	260574.65	Аналитический метод	0.10	Закрепление отсутствует
287	558531.31	260583.24	Аналитический метод	0.10	Закрепление отсутствует
288	558554.39	260574.96	Аналитический метод	0.10	Закрепление отсутствует
289	558585.64	260580.61	Аналитический метод	0.10	Закрепление отсутствует
290	558594.00	260574.80	Аналитический метод	0.10	Закрепление отсутствует
291	558610.22	260582.45	Аналитический метод	0.10	Закрепление отсутствует
292	558619.86	260591.06	Аналитический метод	0.10	Закрепление отсутствует
293	558624.52	260585.83	Аналитический метод	0.10	Закрепление отсутствует
268	558629.00	260589.83	Аналитический метод	0.10	Закрепление отсутствует
294	559700.32	260325.57	Аналитический метод	0.10	Закрепление отсутствует

2. Сведения о характерных точках границ объекта					
Обозначение характерных точек границ	Координаты, м		Метод определения координат характерной точки	Средняя квадратическая погрешность положения характерной точки (Mt), м	Описание обозначения точки на местности (при наличии)
	X	Y			
1	2	3	4	5	6
295	559694.34	260326.01	Аналитический метод	0.10	Закрепление отсутствует
296	559689.54	260260.66	Аналитический метод	0.10	Закрепление отсутствует
297	559689.50	260220.46	Аналитический метод	0.10	Закрепление отсутствует
298	559695.49	260220.45	Аналитический метод	0.10	Закрепление отсутствует
299	559695.53	260260.43	Аналитический метод	0.10	Закрепление отсутствует
294	559700.32	260325.57	Аналитический метод	0.10	Закрепление отсутствует
300	559710.30	260324.84	Аналитический метод	0.10	Закрепление отсутствует
301	559704.31	260325.28	Аналитический метод	0.10	Закрепление отсутствует
302	559699.53	260260.29	Аналитический метод	0.10	Закрепление отсутствует
303	559699.49	260220.45	Аналитический метод	0.10	Закрепление отсутствует
304	559705.50	260220.44	Аналитический метод	0.10	Закрепление отсутствует
305	559705.53	260260.06	Аналитический метод	0.10	Закрепление отсутствует
300	559710.30	260324.84	Аналитический метод	0.10	Закрепление отсутствует
306	559712.19	260486.98	Аналитический метод	0.10	Закрепление отсутствует
307	559671.16	260489.84	Аналитический метод	0.10	Закрепление отсутствует
308	559569.62	260494.70	Аналитический метод	0.10	Закрепление отсутствует
309	559528.15	260504.63	Аналитический метод	0.10	Закрепление отсутствует
310	559314.11	260518.70	Аналитический метод	0.10	Закрепление отсутствует
311	559256.51	260511.72	Аналитический метод	0.10	Закрепление отсутствует
312	559240.70	260511.08	Аналитический метод	0.10	Закрепление отсутствует
313	559174.60	260518.66	Аналитический метод	0.10	Закрепление отсутствует
314	559145.94	260518.98	Аналитический метод	0.10	Закрепление отсутствует
315	559125.63	260523.34	Аналитический метод	0.10	Закрепление отсутствует
316	559101.08	260538.39	Аналитический метод	0.10	Закрепление отсутствует
317	559065.71	260554.95	Аналитический метод	0.10	Закрепление отсутствует

2. Сведения о характерных точках границ объекта					
Обозначение характерных точек границ	Координаты, м		Метод определения координат характерной точки	Средняя квадратическая погрешность положения характерной точки (M _t), м	Описание обозначения точки на местности (при наличии)
	X	Y			
1	2	3	4	5	6
318	558949.56	260558.52	Аналитический метод	0.10	Закрепление отсутствует
319	558893.77	260567.31	Аналитический метод	0.10	Закрепление отсутствует
320	558750.91	260597.40	Аналитический метод	0.10	Закрепление отсутствует
321	558730.46	260599.60	Аналитический метод	0.10	Закрепление отсутствует
322	558678.79	260580.40	Аналитический метод	0.10	Закрепление отсутствует
323	558662.92	260571.63	Аналитический метод	0.10	Закрепление отсутствует
324	558645.62	260556.19	Аналитический метод	0.10	Закрепление отсутствует
325	558640.96	260561.41	Аналитический метод	0.10	Закрепление отсутствует
326	558638.72	260559.41	Аналитический метод	0.10	Закрепление отсутствует
327	558645.38	260551.95	Аналитический метод	0.10	Закрепление отсутствует
328	558650.32	260556.36	Аналитический метод	0.10	Закрепление отсутствует
329	558685.06	260559.12	Аналитический метод	0.10	Закрепление отсутствует
330	558683.57	260577.91	Аналитический метод	0.10	Закрепление отсутствует
331	558730.97	260595.52	Аналитический метод	0.10	Закрепление отсутствует
332	558750.28	260593.44	Аналитический метод	0.10	Закрепление отсутствует
333	558893.04	260563.37	Аналитический метод	0.10	Закрепление отсутствует
334	558949.18	260554.53	Аналитический метод	0.10	Закрепление отсутствует
335	559052.10	260551.36	Аналитический метод	0.10	Закрепление отсутствует
336	559062.11	260552.10	Аналитический метод	0.10	Закрепление отсутствует
337	559064.76	260550.97	Аналитический метод	0.10	Закрепление отсутствует
338	559099.18	260534.87	Аналитический метод	0.10	Закрепление отсутствует
339	559124.12	260519.57	Аналитический метод	0.10	Закрепление отсутствует
340	559145.50	260514.98	Аналитический метод	0.10	Закрепление отсутствует
341	559174.35	260514.66	Аналитический метод	0.10	Закрепление отсутствует
342	559240.55	260507.07	Аналитический метод	0.10	Закрепление отсутствует

2. Сведения о характерных точках границ объекта					
Обозначение характерных точек границ	Координаты, м		Метод определения координат характерной точки	Средняя квадратическая погрешность положения характерной точки (Mt), м	Описание обозначения точки на местности (при наличии)
	X	Y			
1	2	3	4	5	6
343	559256.84	260507.73	Аналитический метод	0.10	Закрепление отсутствует
344	559314.22	260514.68	Аналитический метод	0.10	Закрепление отсутствует
345	559527.55	260500.66	Аналитический метод	0.10	Закрепление отсутствует
346	559569.06	260490.72	Аналитический метод	0.10	Закрепление отсутствует
347	559670.92	260485.85	Аналитический метод	0.10	Закрепление отсутствует
348	559711.90	260482.99	Аналитический метод	0.10	Закрепление отсутствует
306	559712.19	260486.98	Аналитический метод	0.10	Закрепление отсутствует
349	559720.26	260501.25	Аналитический метод	0.10	Закрепление отсутствует
350	559710.29	260501.99	Аналитический метод	0.10	Закрепление отсутствует
351	559709.60	260492.68	Аналитический метод	0.10	Закрепление отсутствует
352	559671.48	260495.33	Аналитический метод	0.10	Закрепление отсутствует
353	559570.40	260500.17	Аналитический метод	0.10	Закрепление отсутствует
354	559528.98	260510.08	Аналитический метод	0.10	Закрепление отсутствует
355	559313.96	260524.22	Аналитический метод	0.10	Закрепление отсутствует
356	559256.07	260517.20	Аналитический метод	0.10	Закрепление отсутствует
357	559240.90	260516.59	Аналитический метод	0.10	Закрепление отсутствует
358	559174.94	260524.15	Аналитический метод	0.10	Закрепление отсутствует
359	559146.56	260524.47	Аналитический метод	0.10	Закрепление отсутствует
360	559127.70	260528.52	Аналитический метод	0.10	Закрепление отсутствует
361	559103.69	260543.24	Аналитический метод	0.10	Закрепление отсутствует
362	559067.01	260560.41	Аналитический метод	0.10	Закрепление отсутствует
363	558950.07	260564.01	Аналитический метод	0.10	Закрепление отсутствует
364	558894.76	260572.72	Аналитический метод	0.10	Закрепление отсутствует
365	558751.77	260602.84	Аналитический метод	0.10	Закрепление отсутствует
366	558729.76	260605.20	Аналитический метод	0.10	Закрепление отсутствует

2. Сведения о характерных точках границ объекта					
Обозначение характерных точек границ	Координаты, м		Метод определения координат характерной точки	Средняя квадратическая погрешность положения характерной точки (Mt), м	Описание обозначения точки на местности (при наличии)
	X	Y			
1	2	3	4	5	6
367	558676.48	260585.41	Аналитический метод	0.10	Закрепление отсутствует
368	558659.72	260576.15	Аналитический метод	0.10	Закрепление отсутствует
369	558644.94	260562.96	Аналитический метод	0.10	Закрепление отсутствует
370	558645.94	260561.84	Аналитический метод	0.10	Закрепление отсутствует
371	558660.59	260574.91	Аналитический метод	0.10	Закрепление отсутствует
372	558677.11	260584.05	Аналитический метод	0.10	Закрепление отсутствует
373	558729.95	260603.68	Аналитический метод	0.10	Закрепление отсутствует
374	558751.54	260601.36	Аналитический метод	0.10	Закрепление отсутствует
375	558894.49	260571.24	Аналитический метод	0.10	Закрепление отсутствует
376	558949.93	260562.51	Аналитический метод	0.10	Закрепление отсутствует
377	559066.65	260558.92	Аналитический метод	0.10	Закрепление отсутствует
378	559102.98	260541.92	Аналитический метод	0.10	Закрепление отсутствует
379	559127.13	260527.11	Аналитический метод	0.10	Закрепление отсутствует
380	559146.39	260522.97	Аналитический метод	0.10	Закрепление отсутствует
381	559174.85	260522.65	Аналитический метод	0.10	Закрепление отсутствует
382	559240.85	260515.08	Аналитический метод	0.10	Закрепление отсутствует
383	559256.19	260515.71	Аналитический метод	0.10	Закрепление отсутствует
384	559314.00	260522.71	Аналитический метод	0.10	Закрепление отсутствует
385	559528.75	260508.60	Аналитический метод	0.10	Закрепление отсутствует
386	559570.19	260498.68	Аналитический метод	0.10	Закрепление отсутствует
387	559671.39	260493.83	Аналитический метод	0.10	Закрепление отсутствует
388	559716.48	260490.70	Аналитический метод	0.10	Закрепление отсутствует
389	559715.89	260482.72	Аналитический метод	0.10	Закрепление отсутствует
390	559718.89	260482.51	Аналитический метод	0.10	Закрепление отсутствует
349	559720.26	260501.25	Аналитический метод	0.10	Закрепление отсутствует

2. Сведения о характерных точках границ объекта					
Обозначение характерных точек границ	Координаты, м		Метод определения координат характерной точки	Средняя квадратическая погрешность положения характерной точки (Mt), м	Описание обозначения точки на местности (при наличии)
	X	Y			
1	2	3	4	5	6
391	560276.30	258852.37	Аналитический метод	0.10	Закрепление отсутствует
392	560218.67	258871.21	Аналитический метод	0.10	Закрепление отсутствует
393	560197.99	258892.25	Аналитический метод	0.10	Закрепление отсутствует
394	560187.21	258910.74	Аналитический метод	0.10	Закрепление отсутствует
395	560199.51	258934.18	Аналитический метод	0.10	Закрепление отсутствует
396	560190.64	259041.99	Аналитический метод	0.10	Закрепление отсутствует
397	560181.42	259074.13	Аналитический метод	0.10	Закрепление отсутствует
398	560149.54	259141.49	Аналитический метод	0.10	Закрепление отсутствует
399	560099.72	259239.39	Аналитический метод	0.10	Закрепление отсутствует
400	560064.04	259359.43	Аналитический метод	0.10	Закрепление отсутствует
401	560061.37	259461.70	Аналитический метод	0.10	Закрепление отсутствует
402	560054.84	259531.47	Аналитический метод	0.10	Закрепление отсутствует
403	560006.48	259598.65	Аналитический метод	0.10	Закрепление отсутствует
404	559947.36	259686.40	Аналитический метод	0.10	Закрепление отсутствует
405	559830.85	259829.05	Аналитический метод	0.10	Закрепление отсутствует
406	559801.51	259906.44	Аналитический метод	0.10	Закрепление отсутствует
407	559707.32	260056.93	Аналитический метод	0.10	Закрепление отсутствует
408	559707.45	260179.18	Аналитический метод	0.10	Закрепление отсутствует
409	559699.45	260179.18	Аналитический метод	0.10	Закрепление отсутствует
410	559699.32	260054.64	Аналитический метод	0.10	Закрепление отсутствует
411	559794.31	259902.86	Аналитический метод	0.10	Закрепление отсутствует
412	559823.83	259824.99	Аналитический метод	0.10	Закрепление отсутствует
413	559940.93	259681.62	Аналитический метод	0.10	Закрепление отсутствует
414	559999.92	259594.08	Аналитический метод	0.10	Закрепление отсутствует
415	560047.08	259528.56	Аналитический метод	0.10	Закрепление отсутствует

2. Сведения о характерных точках границ объекта					
Обозначение характерных точек границ	Координаты, м		Метод определения координат характерной точки	Средняя квадратическая погрешность положения характерной точки (Mt), м	Описание обозначения точки на местности (при наличии)
	X	Y			
1	2	3	4	5	6
416	560053.38	259461.22	Аналитический метод	0.10	Закрепление отсутствует
417	560056.07	259358.17	Аналитический метод	0.10	Закрепление отсутствует
418	560092.26	259236.41	Аналитический метод	0.10	Закрепление отсутствует
419	560142.36	259137.97	Аналитический метод	0.10	Закрепление отсутствует
420	560173.91	259071.30	Аналитический метод	0.10	Закрепление отсутствует
421	560182.73	259040.54	Аналитический метод	0.10	Закрепление отсутствует
422	560191.35	258935.84	Аналитический метод	0.10	Закрепление отсутствует
423	560183.21	258920.35	Аналитический метод	0.10	Закрепление отсутствует
424	560181.90	258917.24	Аналитический метод	0.10	Закрепление отсутствует
425	560181.13	258913.96	Аналитический метод	0.10	Закрепление отсутствует
426	560180.92	258910.60	Аналитический метод	0.10	Закрепление отсутствует
427	560181.28	258907.25	Аналитический метод	0.10	Закрепление отсутствует
428	560182.20	258904.01	Аналитический метод	0.10	Закрепление отсутствует
429	560183.64	258900.97	Аналитический метод	0.10	Закрепление отсутствует
430	560191.59	258887.36	Аналитический метод	0.10	Закрепление отсутствует
431	560214.33	258864.21	Аналитический метод	0.10	Закрепление отсутствует
432	560253.80	258851.30	Аналитический метод	0.10	Закрепление отсутствует
433	560257.71	258849.54	Аналитический метод	0.10	Закрепление отсутствует
434	560261.16	258846.99	Аналитический метод	0.10	Закрепление отсутствует
435	560263.98	258843.75	Аналитический метод	0.10	Закрепление отсутствует
436	560266.05	258840.00	Аналитический метод	0.10	Закрепление отсутствует
437	560267.26	258835.88	Аналитический метод	0.10	Закрепление отсутствует
438	560267.58	258831.60	Аналитический метод	0.10	Закрепление отсутствует
439	560264.53	258743.56	Аналитический метод	0.10	Закрепление отсутствует
440	560264.26	258740.86	Аналитический метод	0.10	Закрепление отсутствует

2. Сведения о характерных точках границ объекта					
Обозначение характерных точек границ	Координаты, м		Метод определения координат характерной точки	Средняя квадратическая погрешность положения характерной точки (M _t), м	Описание обозначения точки на местности (при наличии)
	X	Y			
1	2	3	4	5	6
441	560263.62	258738.23	Аналитический метод	0.10	Закрепление отсутствует
442	560262.63	258735.71	Аналитический метод	0.10	Закрепление отсутствует
443	560261.31	258733.34	Аналитический метод	0.10	Закрепление отсутствует
444	560259.68	258731.18	Аналитический метод	0.10	Закрепление отсутствует
445	560257.78	258729.25	Аналитический метод	0.10	Закрепление отсутствует
446	560217.60	258693.79	Аналитический метод	0.10	Закрепление отсутствует
447	560144.62	258649.43	Аналитический метод	0.10	Закрепление отсутствует
448	559986.21	258611.03	Аналитический метод	0.10	Закрепление отсутствует
449	559957.63	258580.24	Аналитический метод	0.10	Закрепление отсутствует
450	559963.49	258574.80	Аналитический метод	0.10	Закрепление отсутствует
451	559990.43	258603.82	Аналитический метод	0.10	Закрепление отсутствует
452	560012.02	258609.06	Аналитический метод	0.10	Закрепление отсутствует
453	560014.50	258611.51	Аналитический метод	0.10	Закрепление отсутствует
454	560018.42	258610.61	Аналитический метод	0.10	Закрепление отсутствует
455	560147.71	258641.95	Аналитический метод	0.10	Закрепление отсутствует
456	560222.36	258687.33	Аналитический метод	0.10	Закрепление отсутствует
457	560272.11	258731.23	Аналитический метод	0.10	Закрепление отсутствует
391	560276.30	258852.37	Аналитический метод	0.10	Закрепление отсутствует
458	560751.72	242163.38	Аналитический метод	0.10	Закрепление отсутствует
459	560726.16	242170.58	Аналитический метод	0.10	Закрепление отсутствует
460	560693.36	242198.85	Аналитический метод	0.10	Закрепление отсутствует
461	560693.41	242204.22	Аналитический метод	0.10	Закрепление отсутствует
462	560723.54	242228.08	Аналитический метод	0.10	Закрепление отсутствует
463	560717.37	242286.32	Аналитический метод	0.10	Закрепление отсутствует
464	560725.33	242287.16	Аналитический метод	0.10	Закрепление отсутствует

2. Сведения о характерных точках границ объекта					
Обозначение характерных точек границ	Координаты, м		Метод определения координат характерной точки	Средняя квадратическая погрешность положения характерной точки (M _t), м	Описание обозначения точки на местности (при наличии)
	X	Y			
1	2	3	4	5	6
465	560722.46	242314.24	Аналитический метод	0.10	Закрепление отсутствует
466	560721.40	242324.18	Аналитический метод	0.10	Закрепление отсутствует
467	560721.34	242321.57	Аналитический метод	0.10	Закрепление отсутствует
468	560720.60	242319.07	Аналитический метод	0.10	Закрепление отсутствует
469	560719.23	242316.84	Аналитический метод	0.10	Закрепление отсутствует
470	560717.34	242315.04	Аналитический метод	0.10	Закрепление отсутствует
471	560715.05	242313.79	Аналитический метод	0.10	Закрепление отсутствует
472	560712.51	242313.18	Аналитический метод	0.10	Закрепление отсутствует
473	560711.52	242313.08	Аналитический метод	0.10	Закрепление отсутствует
474	560720.38	242229.47	Аналитический метод	0.10	Закрепление отсутствует
475	560706.26	242219.05	Аналитический метод	0.10	Закрепление отсутствует
476	560690.42	242205.62	Аналитический метод	0.10	Закрепление отсутствует
477	560690.34	242197.49	Аналитический метод	0.10	Закрепление отсутствует
478	560724.71	242167.88	Аналитический метод	0.10	Закрепление отсутствует
479	560750.62	242160.57	Аналитический метод	0.10	Закрепление отсутствует
480	560747.88	242150.86	Аналитический метод	0.10	Закрепление отсутствует
481	560750.27	242145.67	Аналитический метод	0.10	Закрепление отсутствует
482	560749.37	242154.27	Аналитический метод	0.10	Закрепление отсутствует
458	560751.72	242163.38	Аналитический метод	0.10	Закрепление отсутствует
483	560812.36	242071.55	Аналитический метод	0.10	Закрепление отсутствует
484	560810.65	242072.87	Аналитический метод	0.10	Закрепление отсутствует
485	560792.02	242090.66	Аналитический метод	0.10	Закрепление отсутствует
486	560782.96	242102.57	Аналитический метод	0.10	Закрепление отсутствует
487	560782.95	242106.59	Аналитический метод	0.10	Закрепление отсутствует
488	560773.23	242120.94	Аналитический метод	0.10	Закрепление отсутствует

2. Сведения о характерных точках границ объекта					
Обозначение характерных точек границ	Координаты, м		Метод определения координат характерной точки	Средняя квадратическая погрешность положения характерной точки (Mt), м	Описание обозначения точки на местности (при наличии)
	X	Y			
1	2	3	4	5	6
489	560754.25	242137.78	Аналитический метод	0.10	Закрепление отсутствует
490	560753.42	242138.86	Аналитический метод	0.10	Закрепление отсутствует
491	560753.89	242137.83	Аналитический метод	0.10	Закрепление отсутствует
492	560772.03	242119.12	Аналитический метод	0.10	Закрепление отсутствует
493	560787.55	242089.20	Аналитический метод	0.10	Закрепление отсутствует
483	560812.36	242071.55	Аналитический метод	0.10	Закрепление отсутствует
494	560900.50	242499.89	Аналитический метод	0.10	Закрепление отсутствует
495	560897.82	242507.27	Аналитический метод	0.10	Закрепление отсутствует
496	560892.87	242505.55	Аналитический метод	0.10	Закрепление отсутствует
497	560877.84	242474.67	Аналитический метод	0.10	Закрепление отсутствует
498	560732.79	242375.76	Аналитический метод	0.10	Закрепление отсутствует
499	560706.87	242356.90	Аналитический метод	0.10	Закрепление отсутствует
500	560707.72	242348.87	Аналитический метод	0.10	Закрепление отсутствует
501	560708.71	242348.98	Аналитический метод	0.10	Закрепление отсутствует
502	560711.32	242348.91	Аналитический метод	0.10	Закрепление отсутствует
503	560713.71	242348.21	Аналитический метод	0.10	Закрепление отсутствует
504	560712.62	242349.48	Аналитический метод	0.10	Закрепление отсутствует
505	560712.67	242349.52	Аналитический метод	0.10	Закрепление отсутствует
506	560711.39	242350.96	Аналитический метод	0.10	Закрепление отсутствует
507	560737.40	242369.23	Аналитический метод	0.10	Закрепление отсутствует
508	560760.21	242384.82	Аналитический метод	0.10	Закрепление отсутствует
509	560758.23	242387.71	Аналитический метод	0.10	Закрепление отсутствует
510	560805.97	242420.36	Аналитический метод	0.10	Закрепление отсутствует
511	560807.13	242418.67	Аналитический метод	0.10	Закрепление отсутствует
512	560844.50	242447.31	Аналитический метод	0.10	Закрепление отсутствует

2. Сведения о характерных точках границ объекта					
Обозначение характерных точек границ	Координаты, м		Метод определения координат характерной точки	Средняя квадратическая погрешность положения характерной точки (M _t), м	Описание обозначения точки на местности (при наличии)
	X	Y			
1	2	3	4	5	6
513	560882.14	242476.75	Аналитический метод	0.10	Закрепление отсутствует
514	560886.38	242474.69	Аналитический метод	0.10	Закрепление отсутствует
515	560898.28	242499.12	Аналитический метод	0.10	Закрепление отсутствует
494	560900.50	242499.89	Аналитический метод	0.10	Закрепление отсутствует
516	560990.81	241666.32	Аналитический метод	0.10	Закрепление отсутствует
517	560990.68	241672.74	Аналитический метод	0.10	Закрепление отсутствует
518	560987.68	241672.60	Аналитический метод	0.10	Закрепление отсутствует
519	560987.82	241666.08	Аналитический метод	0.10	Закрепление отсутствует
516	560990.81	241666.32	Аналитический метод	0.10	Закрепление отсутствует
520	561008.69	241713.46	Аналитический метод	0.10	Закрепление отсутствует
521	561006.85	241730.27	Аналитический метод	0.10	Закрепление отсутствует
522	561006.00	241728.65	Аналитический метод	0.10	Закрепление отсутствует
523	561005.62	241723.17	Аналитический метод	0.10	Закрепление отсутствует
524	561004.63	241722.68	Аналитический метод	0.10	Закрепление отсутствует
525	561005.55	241714.52	Аналитический метод	0.10	Закрепление отсутствует
526	560987.21	241695.17	Аналитический метод	0.10	Закрепление отсутствует
527	560987.54	241679.38	Аналитический метод	0.10	Закрепление отсутствует
528	560990.54	241679.59	Аналитический метод	0.10	Закрепление отсутствует
529	560990.24	241694.00	Аналитический метод	0.10	Закрепление отсутствует
520	561008.69	241713.46	Аналитический метод	0.10	Закрепление отсутствует
530	561033.79	241906.71	Аналитический метод	0.10	Закрепление отсутствует
531	561008.76	241955.50	Аналитический метод	0.10	Закрепление отсутствует
532	560978.28	242000.22	Аналитический метод	0.10	Закрепление отсутствует
533	560947.45	242023.98	Аналитический метод	0.10	Закрепление отсутствует
534	560930.27	242044.27	Аналитический метод	0.10	Закрепление отсутствует

2. Сведения о характерных точках границ объекта					
Обозначение характерных точек границ	Координаты, м		Метод определения координат характерной точки	Средняя квадратическая погрешность положения характерной точки (Mt), м	Описание обозначения точки на местности (при наличии)
	X	Y			
1	2	3	4	5	6
535	560922.01	242049.75	Аналитический метод	0.10	Закрепление отсутствует
536	560908.57	242054.90	Аналитический метод	0.10	Закрепление отсутствует
537	560895.31	242057.66	Аналитический метод	0.10	Закрепление отсутствует
538	560867.02	242055.16	Аналитический метод	0.10	Закрепление отсутствует
539	560846.38	242050.89	Аналитический метод	0.10	Закрепление отсутствует
540	560832.81	242054.20	Аналитический метод	0.10	Закрепление отсутствует
541	560813.23	242066.02	Аналитический метод	0.10	Закрепление отсутствует
542	560784.45	242086.50	Аналитический метод	0.10	Закрепление отсутствует
543	560768.75	242116.76	Аналитический метод	0.10	Закрепление отсутствует
544	560750.54	242135.53	Аналитический метод	0.10	Закрепление отсутствует
545	560743.63	242150.53	Аналитический метод	0.10	Закрепление отсутствует
546	560745.68	242157.81	Аналитический метод	0.10	Закрепление отсутствует
547	560722.77	242164.27	Аналитический метод	0.10	Закрепление отсутствует
548	560686.32	242195.67	Аналитический метод	0.10	Закрепление отсутствует
549	560686.44	242207.49	Аналитический метод	0.10	Закрепление отсутствует
550	560703.77	242222.19	Аналитический метод	0.10	Закрепление отсутствует
551	560716.16	242231.33	Аналитический метод	0.10	Закрепление отсутствует
552	560707.54	242312.65	Аналитический метод	0.10	Закрепление отсутствует
553	560706.55	242312.55	Аналитический метод	0.10	Закрепление отсутствует
554	560703.94	242312.61	Аналитический метод	0.10	Закрепление отсутствует
555	560701.43	242313.35	Аналитический метод	0.10	Закрепление отсутствует
556	560699.20	242314.71	Аналитический метод	0.10	Закрепление отсутствует
557	560697.41	242316.61	Аналитический метод	0.10	Закрепление отсутствует
558	560696.16	242318.90	Аналитический метод	0.10	Закрепление отсутствует
559	560695.55	242321.44	Аналитический метод	0.10	Закрепление отсутствует

2. Сведения о характерных точках границ объекта					
Обозначение характерных точек границ	Координаты, м		Метод определения координат характерной точки	Средняя квадратическая погрешность положения характерной точки (Mt), м	Описание обозначения точки на местности (при наличии)
	X	Y			
1	2	3	4	5	6
560	560693.86	242337.35	Аналитический метод	0.10	Закрепление отсутствует
561	560693.92	242339.96	Аналитический метод	0.10	Закрепление отсутствует
562	560694.66	242342.46	Аналитический метод	0.10	Закрепление отсутствует
563	560696.03	242344.69	Аналитический метод	0.10	Закрепление отсутствует
564	560697.92	242346.49	Аналитический метод	0.10	Закрепление отсутствует
565	560700.21	242347.74	Аналитический метод	0.10	Закрепление отсутствует
566	560702.75	242348.35	Аналитический метод	0.10	Закрепление отсутствует
567	560703.74	242348.45	Аналитический метод	0.10	Закрепление отсутствует
568	560702.65	242358.77	Аналитический метод	0.10	Закрепление отсутствует
569	560730.48	242379.03	Аналитический метод	0.10	Закрепление отсутствует
570	560874.71	242477.38	Аналитический метод	0.10	Закрепление отсутствует
571	560890.00	242508.79	Аналитический метод	0.10	Закрепление отсутствует
572	560896.45	242511.04	Аналитический метод	0.10	Закрепление отсутствует
573	560895.04	242514.93	Аналитический метод	0.10	Закрепление отсутствует
574	560886.79	242512.07	Аналитический метод	0.10	Закрепление отсутствует
575	560874.73	242487.30	Аналитический метод	0.10	Закрепление отсутствует
576	560877.22	242483.27	Аналитический метод	0.10	Закрепление отсутствует
577	560877.42	242482.95	Аналитический метод	0	Закрепление отсутствует
578	560876.91	242482.63	Аналитический метод	0.10	Закрепление отсутствует
579	560855.74	242469.53	Аналитический метод	0.10	Закрепление отсутствует
580	560809.21	242437.70	Аналитический метод	0.10	Закрепление отсутствует
581	560725.44	242379.12	Аналитический метод	0.10	Закрепление отсутствует
582	560698.50	242359.93	Аналитический метод	0.10	Закрепление отсутствует
583	560699.04	242354.84	Аналитический метод	0.10	Закрепление отсутствует
584	560690.01	242353.88	Аналитический метод	0.10	Закрепление отсутствует

2. Сведения о характерных точках границ объекта					
Обозначение характерных точек границ	Координаты, м		Метод определения координат характерной точки	Средняя квадратическая погрешность положения характерной точки (M _t), м	Описание обозначения точки на местности (при наличии)
	X	Y			
1	2	3	4	5	6
585	560686.12	242351.11	Аналитический метод	0.10	Закрепление отсутствует
586	560666.89	242344.94	Аналитический метод	0.10	Закрепление отсутствует
587	560671.34	242303.01	Аналитический метод	0.10	Закрепление отсутствует
588	560710.47	242256.58	Аналитический метод	0.10	Закрепление отсутствует
589	560713.00	242232.72	Аналитический метод	0.10	Закрепление отсутствует
590	560683.46	242208.89	Аналитический метод	0.10	Закрепление отсутствует
591	560683.31	242194.31	Аналитический метод	0.10	Закрепление отсутствует
592	560721.32	242161.56	Аналитический метод	0.10	Закрепление отсутствует
593	560741.98	242155.74	Аналитический метод	0.10	Закрепление отсутствует
594	560740.44	242150.27	Аналитический метод	0.10	Закрепление отсутствует
595	560748.03	242133.81	Аналитический метод	0.10	Закрепление отсутствует
596	560766.29	242114.99	Аналитический метод	0.10	Закрепление отсутствует
597	560781.33	242085.98	Аналитический метод	0.10	Закрепление отсутствует
598	560783.79	242083.28	Аналитический метод	0.10	Закрепление отсутствует
599	560811.58	242063.50	Аналитический метод	0.10	Закрепление отсутствует
600	560831.65	242051.40	Аналитический метод	0.10	Закрепление отсутствует
601	560846.32	242047.82	Аналитический метод	0.10	Закрепление отсутствует
602	560867.45	242052.18	Аналитический метод	0.10	Закрепление отсутствует
603	560895.13	242054.64	Аналитический метод	0.10	Закрепление отсутствует
604	560907.72	242052.01	Аналитический метод	0.10	Закрепление отсутствует
605	560920.63	242047.06	Аналитический метод	0.10	Закрепление отсутствует
606	560928.25	242042.01	Аналитический метод	0.10	Закрепление отсутствует
607	560945.37	242021.80	Аналитический метод	0.10	Закрепление отсутствует
608	560976.07	241998.14	Аналитический метод	0.10	Закрепление отсутствует
609	561006.18	241953.97	Аналитический метод	0.10	Закрепление отсутствует

2. Сведения о характерных точках границ объекта					
Обозначение характерных точек границ	Координаты, м		Метод определения координат характерной точки	Средняя квадратическая погрешность положения характерной точки (M _t), м	Описание обозначения точки на местности (при наличии)
	X	Y			
1	2	3	4	5	6
610	561030.75	241906.07	Аналитический метод	0.10	Закрепление отсутствует
611	561028.83	241874.91	Аналитический метод	0.10	Закрепление отсутствует
612	561025.58	241859.16	Аналитический метод	0.10	Закрепление отсутствует
613	561005.38	241813.39	Аналитический метод	0.10	Закрепление отсутствует
614	561005.24	241799.46	Аналитический метод	0.10	Закрепление отсутствует
615	561005.06	241778.60	Аналитический метод	0.10	Закрепление отсутствует
616	561005.50	241759.40	Аналитический метод	0.10	Закрепление отсутствует
617	561006.79	241780.74	Аналитический метод	0.10	Закрепление отсутствует
618	561011.67	241820.20	Аналитический метод	0.10	Закрепление отсутствует
619	561028.45	241858.24	Аналитический метод	0.10	Закрепление отсутствует
620	561031.81	241874.52	Аналитический метод	0.10	Закрепление отсутствует
530	561033.79	241906.71	Аналитический метод	0.10	Закрепление отсутствует
621	561040.90	241908.20	Аналитический метод	0.10	Закрепление отсутствует
622	561015.36	241957.97	Аналитический метод	0.10	Закрепление отсутствует
623	560983.44	242005.09	Аналитический метод	0.10	Закрепление отсутствует
624	560952.31	242029.07	Аналитический метод	0.10	Закрепление отсутствует
625	560934.97	242049.56	Аналитический метод	0.10	Закрепление отсутствует
626	560925.24	242056.01	Аналитический метод	0.10	Закрепление отсутствует
627	560910.55	242061.64	Аналитический метод	0.10	Закрепление отсутствует
628	560895.73	242064.73	Аналитический метод	0.10	Закрепление отсутствует
629	560866.00	242062.09	Аналитический метод	0.10	Закрепление отсутствует
630	560846.50	242058.07	Аналитический метод	0.10	Закрепление отсутствует
631	560835.51	242060.75	Аналитический метод	0.10	Закрепление отсутствует
632	560819.16	242070.62	Аналитический метод	0.10	Закрепление отсутствует
633	560815.85	242069.11	Аналитический метод	0.10	Закрепление отсутствует

2. Сведения о характерных точках границ объекта					
Обозначение характерных точек границ	Координаты, м		Метод определения координат характерной точки	Средняя квадратическая погрешность положения характерной точки (Mt), м	Описание обозначения точки на местности (при наличии)
	X	Y			
1	2	3	4	5	6
634	560834.35	242057.94	Аналитический метод	0.10	Закрепление отсутствует
635	560846.45	242054.99	Аналитический метод	0.10	Закрепление отсутствует
636	560866.43	242059.12	Аналитический метод	0.10	Закрепление отсутствует
637	560895.55	242061.70	Аналитический метод	0.10	Закрепление отсутствует
638	560909.70	242058.75	Аналитический метод	0.10	Закрепление отсутствует
639	560923.86	242053.32	Аналитический метод	0.10	Закрепление отсутствует
640	560932.95	242047.29	Аналитический метод	0.10	Закрепление отсутствует
641	560950.23	242026.89	Аналитический метод	0.10	Закрепление отсутствует
642	560981.23	242003.00	Аналитический метод	0.10	Закрепление отсутствует
643	561012.21	241957.55	Аналитический метод	0.10	Закрепление отсутствует
644	561037.85	241907.56	Аналитический метод	0.10	Закрепление отсутствует
645	561035.79	241873.99	Аналитический метод	0.10	Закрепление отсутствует
646	561032.28	241857.01	Аналитический метод	0.10	Закрепление отсутствует
647	561015.56	241819.12	Аналитический метод	0.10	Закрепление отсутствует
648	561010.77	241780.38	Аналитический метод	0.10	Закрепление отсутствует
649	561008.87	241748.67	Аналитический метод	0.10	Закрепление отсутствует
650	561012.87	241712.05	Аналитический метод	0.10	Закрепление отсутствует
651	560994.27	241692.44	Аналитический метод	0.10	Закрепление отсутствует
652	560994.53	241679.89	Аналитический метод	0.10	Закрепление отсутствует
653	560997.53	241680.11	Аналитический метод	0.10	Закрепление отсутствует
654	560997.30	241691.27	Аналитический метод	0.10	Закрепление отсутствует
655	561008.60	241703.19	Аналитический метод	0.10	Закрепление отсутствует
656	561007.70	241704.73	Аналитический метод	0.10	Закрепление отсутствует
657	561011.80	241706.57	Аналитический метод	0.10	Закрепление отсутствует
658	561016.00	241711.00	Аналитический метод	0.10	Закрепление отсутствует

2. Сведения о характерных точках границ объекта					
Обозначение характерных точек границ	Координаты, м		Метод определения координат характерной точки	Средняя квадратическая погрешность положения характерной точки (M _t), м	Описание обозначения точки на местности (при наличии)
	X	Y			
1	2	3	4	5	6
659	561012.08	241746.82	Аналитический метод	0.10	Закрепление отсутствует
660	561015.82	241798.86	Аналитический метод	0.10	Закрепление отсутствует
661	561016.60	241803.82	Аналитический метод	0.10	Закрепление отсутствует
662	561020.57	241823.32	Аналитический метод	0.10	Закрепление отсутствует
663	561020.90	241823.79	Аналитический метод	0.10	Закрепление отсутствует
664	561035.16	241856.09	Аналитический метод	0.10	Закрепление отсутствует
665	561038.77	241873.59	Аналитический метод	0.10	Закрепление отсутствует
621	561040.90	241908.20	Аналитический метод	0.10	Закрепление отсутствует
666	561392.67	253114.10	Аналитический метод	0.10	Закрепление отсутствует
667	561392.19	253146.81	Аналитический метод	0.10	Закрепление отсутствует
668	561386.38	253269.97	Аналитический метод	0.10	Закрепление отсутствует
669	561383.28	253297.27	Аналитический метод	0.10	Закрепление отсутствует
670	561377.95	253319.07	Аналитический метод	0.10	Закрепление отсутствует
671	561372.52	253338.73	Аналитический метод	0.10	Закрепление отсутствует
672	561366.37	253359.47	Аналитический метод	0.10	Закрепление отсутствует
673	561303.37	253520.56	Аналитический метод	0.10	Закрепление отсутствует
674	561276.34	253594.85	Аналитический метод	0.10	Закрепление отсутствует
675	561267.94	253628.47	Аналитический метод	0.10	Закрепление отсутствует
676	561265.31	253647.33	Аналитический метод	0.10	Закрепление отсутствует
677	561266.34	253667.24	Аналитический метод	0.10	Закрепление отсутствует
678	561277.12	253691.75	Аналитический метод	0.10	Закрепление отсутствует
679	561281.05	253709.38	Аналитический метод	0.10	Закрепление отсутствует
680	561284.86	253730.12	Аналитический метод	0.10	Закрепление отсутствует
681	561283.88	253752.41	Аналитический метод	0.10	Закрепление отсутствует
682	561286.28	253826.34	Аналитический метод	0.10	Закрепление отсутствует

2. Сведения о характерных точках границ объекта					
Обозначение характерных точек границ	Координаты, м		Метод определения координат характерной точки	Средняя квадратическая погрешность положения характерной точки (Mt), м	Описание обозначения точки на местности (при наличии)
	X	Y			
1	2	3	4	5	6
683	561288.50	253853.48	Аналитический метод	0.10	Закрепление отсутствует
684	561289.14	253874.74	Аналитический метод	0.10	Закрепление отсутствует
685	561285.08	253898.82	Аналитический метод	0.10	Закрепление отсутствует
686	561273.99	253925.72	Аналитический метод	0.10	Закрепление отсутствует
687	561224.00	254027.68	Аналитический метод	0.10	Закрепление отсутствует
688	561174.51	254134.25	Аналитический метод	0.10	Закрепление отсутствует
689	561091.04	254319.73	Аналитический метод	0.10	Закрепление отсутствует
690	561074.75	254362.14	Аналитический метод	0.10	Закрепление отсутствует
691	561035.46	254442.42	Аналитический метод	0.10	Закрепление отсутствует
692	561014.54	254497.49	Аналитический метод	0.10	Закрепление отсутствует
693	561006.10	254516.60	Аналитический метод	0.10	Закрепление отсутствует
694	560938.64	254542.79	Аналитический метод	0.10	Закрепление отсутствует
695	560927.65	254548.84	Аналитический метод	0.10	Закрепление отсутствует
696	560923.75	254689.59	Аналитический метод	0.10	Закрепление отсутствует
697	560951.86	254831.07	Аналитический метод	0.10	Закрепление отсутствует
698	560964.67	254848.06	Аналитический метод	0.10	Закрепление отсутствует
699	560983.63	254850.81	Аналитический метод	0.10	Закрепление отсутствует
700	560980.33	254873.49	Аналитический метод	0.10	Закрепление отсутствует
701	560973.71	254981.66	Аналитический метод	0.10	Закрепление отсутствует
702	560966.39	255032.72	Аналитический метод	0.10	Закрепление отсутствует
703	560964.35	255055.94	Аналитический метод	0.10	Закрепление отсутствует
704	560964.55	255107.41	Аналитический метод	0.10	Закрепление отсутствует
705	560965.65	255133.43	Аналитический метод	0.10	Закрепление отсутствует
706	560967.97	255159.09	Аналитический метод	0.10	Закрепление отсутствует
707	560985.71	255287.94	Аналитический метод	0.10	Закрепление отсутствует

2. Сведения о характерных точках границ объекта					
Обозначение характерных точек границ	Координаты, м		Метод определения координат характерной точки	Средняя квадратическая погрешность положения характерной точки (Mt), м	Описание обозначения точки на местности (при наличии)
	X	Y			
1	2	3	4	5	6
708	560991.85	255377.85	Аналитический метод	0.10	Закрепление отсутствует
709	560989.05	255429.74	Аналитический метод	0.10	Закрепление отсутствует
710	560982.72	255482.24	Аналитический метод	0.10	Закрепление отсутствует
711	560974.16	255536.03	Аналитический метод	0.10	Закрепление отсутствует
712	560966.92	255563.44	Аналитический метод	0.10	Закрепление отсутствует
713	560957.79	255590.45	Аналитический метод	0.10	Закрепление отсутствует
714	560950.32	255611.61	Аналитический метод	0.10	Закрепление отсутствует
715	560920.12	255677.76	Аналитический метод	0.10	Закрепление отсутствует
716	560907.17	255699.86	Аналитический метод	0.10	Закрепление отсутствует
717	560856.60	255775.80	Аналитический метод	0.10	Закрепление отсутствует
718	560819.22	255826.47	Аналитический метод	0.10	Закрепление отсутствует
719	560802.88	255854.01	Аналитический метод	0.10	Закрепление отсутствует
720	560780.86	255901.12	Аналитический метод	0.10	Закрепление отсутствует
721	560770.36	255930.63	Аналитический метод	0.10	Закрепление отсутствует
722	560763.12	255956.42	Аналитический метод	0.10	Закрепление отсутствует
723	560710.13	256129.10	Аналитический метод	0.10	Закрепление отсутствует
724	560697.15	256173.84	Аналитический метод	0.10	Закрепление отсутствует
725	560683.17	256211.79	Аналитический метод	0.10	Закрепление отсутствует
726	560671.61	256257.43	Аналитический метод	0.10	Закрепление отсутствует
727	560654.75	256303.28	Аналитический метод	0.10	Закрепление отсутствует
728	560631.80	256345.60	Аналитический метод	0.10	Закрепление отсутствует
729	560620.10	256363.43	Аналитический метод	0.10	Закрепление отсутствует
730	560600.08	256387.72	Аналитический метод	0.10	Закрепление отсутствует
731	560592.42	256394.99	Аналитический метод	0.10	Закрепление отсутствует
732	560549.94	256429.99	Аналитический метод	0.10	Закрепление отсутствует

2. Сведения о характерных точках границ объекта					
Обозначение характерных точек границ	Координаты, м		Метод определения координат характерной точки	Средняя квадратическая погрешность положения характерной точки (Mt), м	Описание обозначения точки на местности (при наличии)
	X	Y			
1	2	3	4	5	6
733	560521.02	256457.13	Аналитический метод	0.10	Закрепление отсутствует
734	560487.45	256486.21	Аналитический метод	0.10	Закрепление отсутствует
735	560474.49	256507.26	Аналитический метод	0.10	Закрепление отсутствует
736	560463.53	256528.08	Аналитический метод	0.10	Закрепление отсутствует
737	560453.92	256552.22	Аналитический метод	0.10	Закрепление отсутствует
738	560392.99	256752.84	Аналитический метод	0.10	Закрепление отсутствует
739	560378.99	256794.42	Аналитический метод	0.10	Закрепление отсутствует
740	560354.93	256870.61	Аналитический метод	0.10	Закрепление отсутствует
741	560349.86	256893.53	Аналитический метод	0.10	Закрепление отсутствует
742	560335.26	256929.09	Аналитический метод	0.10	Закрепление отсутствует
743	560325.22	256943.79	Аналитический метод	0.10	Закрепление отсутствует
744	560312.22	256959.01	Аналитический метод	0.10	Закрепление отсутствует
745	560293.06	256974.47	Аналитический метод	0.10	Закрепление отсутствует
746	560262.24	256996.19	Аналитический метод	0.10	Закрепление отсутствует
747	560249.77	257010.53	Аналитический метод	0.10	Закрепление отсутствует
748	560233.24	257037.11	Аналитический метод	0.10	Закрепление отсутствует
749	560203.70	257102.81	Аналитический метод	0.10	Закрепление отсутствует
750	560190.46	257148.92	Аналитический метод	0.10	Закрепление отсутствует
751	560184.02	257157.40	Аналитический метод	0.10	Закрепление отсутствует
752	560165.41	257201.10	Аналитический метод	0.10	Закрепление отсутствует
753	560146.22	257233.12	Аналитический метод	0.10	Закрепление отсутствует
754	560133.38	257250.49	Аналитический метод	0.10	Закрепление отсутствует
755	560118.21	257276.47	Аналитический метод	0.10	Закрепление отсутствует
756	560108.34	257299.69	Аналитический метод	0.10	Закрепление отсутствует
757	560094.96	257344.22	Аналитический метод	0.10	Закрепление отсутствует

2. Сведения о характерных точках границ объекта					
Обозначение характерных точек границ	Координаты, м		Метод определения координат характерной точки	Средняя квадратическая погрешность положения характерной точки (Mt), м	Описание обозначения точки на местности (при наличии)
	X	Y			
1	2	3	4	5	6
758	560089.02	257372.33	Аналитический метод	0.10	Закрепление отсутствует
759	560053.98	257561.04	Аналитический метод	0.10	Закрепление отсутствует
760	560030.06	257636.67	Аналитический метод	0.10	Закрепление отсутствует
761	559971.32	258001.83	Аналитический метод	0.10	Закрепление отсутствует
762	559963.96	258033.36	Аналитический метод	0.10	Закрепление отсутствует
763	559961.92	258067.94	Аналитический метод	0.10	Закрепление отсутствует
764	559957.74	258102.09	Аналитический метод	0.10	Закрепление отсутствует
765	559952.10	258144.70	Аналитический метод	0.10	Закрепление отсутствует
766	559949.37	258192.12	Аналитический метод	0.10	Закрепление отсутствует
767	559944.16	258239.84	Аналитический метод	0.10	Закрепление отсутствует
768	559924.68	258471.39	Аналитический метод	0.10	Закрепление отсутствует
769	559930.88	258557.31	Аналитический метод	0.10	Закрепление отсутствует
770	559984.09	258614.63	Аналитический метод	0.10	Закрепление отсутствует
771	560143.07	258653.17	Аналитический метод	0.10	Закрепление отсутствует
772	560215.22	258697.03	Аналитический метод	0.10	Закрепление отсутствует
773	560253.84	258731.11	Аналитический метод	0.10	Закрепление отсутствует
774	560255.75	258733.04	Аналитический метод	0.10	Закрепление отсутствует
775	560257.37	258735.20	Аналитический метод	0.10	Закрепление отсутствует
776	560258.69	258737.57	Аналитический метод	0.10	Закрепление отсутствует
777	560259.68	258740.09	Аналитический метод	0.10	Закрепление отсутствует
778	560260.32	258742.72	Аналитический метод	0.10	Закрепление отсутствует
779	560260.60	258745.41	Аналитический метод	0.10	Закрепление отсутствует
780	560263.48	258828.74	Аналитический метод	0.10	Закрепление отсутствует
781	560263.16	258833.02	Аналитический метод	0.10	Закрепление отсутствует
782	560261.95	258837.13	Аналитический метод	0.10	Закрепление отсутствует

2. Сведения о характерных точках границ объекта					
Обозначение характерных точек границ	Координаты, м		Метод определения координат характерной точки	Средняя квадратическая погрешность положения характерной точки (Mt), м	Описание обозначения точки на местности (при наличии)
	X	Y			
1	2	3	4	5	6
783	560259.88	258840.89	Аналитический метод	0.10	Закрепление отсутствует
784	560257.06	258844.12	Аналитический метод	0.10	Закрепление отсутствует
785	560253.61	258846.67	Аналитический метод	0.10	Закрепление отсутствует
786	560249.70	258848.44	Аналитический метод	0.10	Закрепление отсутствует
787	560212.16	258860.71	Аналитический метод	0.10	Закрепление отсутствует
788	560188.39	258884.91	Аналитический метод	0.10	Закрепление отсутствует
789	560179.07	258900.87	Аналитический метод	0.10	Закрепление отсутствует
790	560177.63	258903.91	Аналитический метод	0.10	Закрепление отсутствует
791	560176.71	258907.15	Аналитический метод	0.10	Закрепление отсутствует
792	560176.35	258910.50	Аналитический метод	0.10	Закрепление отсутствует
793	560176.56	258913.86	Аналитический метод	0.10	Закрепление отсутствует
794	560177.33	258917.14	Аналитический метод	0.10	Закрепление отсутствует
795	560178.64	258920.24	Аналитический метод	0.10	Закрепление отсутствует
796	560187.27	258936.67	Аналитический метод	0.10	Закрепление отсутствует
797	560178.78	259039.82	Аналитический метод	0.10	Закрепление отсутствует
798	560170.15	259069.88	Аналитический метод	0.10	Закрепление отсутствует
799	560138.77	259136.20	Аналитический метод	0.10	Закрепление отсутствует
800	560088.53	259234.92	Аналитический метод	0.10	Закрепление отсутствует
801	560052.08	259357.54	Аналитический метод	0.10	Закрепление отсутствует
802	560049.39	259460.98	Аналитический метод	0.10	Закрепление отсутствует
803	560043.20	259527.10	Аналитический метод	0.10	Закрепление отсутствует
804	559996.64	259591.79	Аналитический метод	0.10	Закрепление отсутствует
805	559937.71	259679.23	Аналитический метод	0.10	Закрепление отсутствует
806	559820.33	259822.97	Аналитический метод	0.10	Закрепление отсутствует
807	559790.71	259901.07	Аналитический метод	0.10	Закрепление отсутствует

2. Сведения о характерных точках границ объекта					
Обозначение характерных точек границ	Координаты, м		Метод определения координат характерной точки	Средняя квадратическая погрешность положения характерной точки (M _t), м	Описание обозначения точки на местности (при наличии)
	X	Y			
1	2	3	4	5	6
808	559695.32	260053.49	Аналитический метод	0.10	Закрепление отсутствует
809	559695.45	260179.18	Аналитический метод	0.10	Закрепление отсутствует
810	559691.45	260179.19	Аналитический метод	0.10	Закрепление отсутствует
811	559691.32	260054.54	Аналитический метод	0.10	Закрепление отсутствует
812	559679.12	260046.91	Аналитический метод	0.10	Закрепление отсутствует
813	559707.81	260001.06	Аналитический метод	0.10	Закрепление отсутствует
814	559719.03	260008.07	Аналитический метод	0.10	Закрепление отсутствует
815	559787.11	259899.29	Аналитический метод	0.10	Закрепление отсутствует
816	559816.82	259820.94	Аналитический метод	0.10	Закрепление отсутствует
817	559934.50	259676.84	Аналитический метод	0.10	Закрепление отсутствует
818	559993.35	259589.50	Аналитический метод	0.10	Закрепление отсутствует
819	560039.32	259525.65	Аналитический метод	0.10	Закрепление отсутствует
820	560045.39	259460.74	Аналитический метод	0.10	Закрепление отсутствует
821	560048.10	259356.90	Аналитический метод	0.10	Закрепление отсутствует
822	560084.80	259233.43	Аналитический метод	0.10	Закрепление отсутствует
823	560082.12	259232.07	Аналитический метод	0.10	Закрепление отсутствует
824	560132.49	259133.12	Аналитический метод	0.10	Закрепление отсутствует
825	560163.58	259067.41	Аналитический метод	0.10	Закрепление отсутствует
826	560171.86	259038.55	Аналитический метод	0.10	Закрепление отсутствует
827	560179.85	258941.38	Аналитический метод	0.10	Закрепление отсутствует
828	560182.84	258941.62	Аналитический метод	0.10	Закрепление отсутствует
829	560183.18	258937.50	Аналитический метод	0.10	Закрепление отсутствует
830	560168.92	258910.33	Аналитический метод	0.10	Закрепление отсутствует
831	560185.18	258882.46	Аналитический метод	0.10	Закрепление отсутствует
832	560209.99	258857.21	Аналитический метод	0.10	Закрепление отсутствует

2. Сведения о характерных точках границ объекта					
Обозначение характерных точек границ	Координаты, м		Метод определения координат характерной точки	Средняя квадратическая погрешность положения характерной точки (Mt), м	Описание обозначения точки на местности (при наличии)
	X	Y			
1	2	3	4	5	6
833	560259.87	258840.87	Аналитический метод	0.10	Закрепление отсутствует
834	560259.66	258834.20	Аналитический метод	0.10	Закрепление отсутствует
835	560256.36	258738.67	Аналитический метод	0.10	Закрепление отсутствует
836	560212.84	258700.26	Аналитический метод	0.10	Закрепление отсутствует
837	560141.52	258656.91	Аналитический метод	0.10	Закрепление отсутствует
838	559981.98	258618.24	Аналитический метод	0.10	Закрепление отсутствует
839	559927.00	258559.00	Аналитический метод	0.10	Закрепление отсутствует
840	559920.67	258471.36	Аналитический метод	0.10	Закрепление отсутствует
841	559940.18	258239.46	Аналитический метод	0.10	Закрепление отсутствует
842	559945.38	258191.79	Аналитический метод	0.10	Закрепление отсутствует
843	559948.11	258144.32	Аналитический метод	0.10	Закрепление отсутствует
844	559953.78	258101.59	Аналитический метод	0.10	Закрепление отсутствует
845	559957.94	258067.58	Аналитический метод	0.10	Закрепление отсутствует
846	559959.99	258032.78	Аналитический метод	0.10	Закрепление отсутствует
847	559967.39	258001.05	Аналитический метод	0.10	Закрепление отсутствует
848	560026.15	257635.74	Аналитический метод	0.10	Закрепление отсутствует
849	560050.09	257560.07	Аналитический метод	0.10	Закрепление отсутствует
850	560085.09	257371.56	Аналитический метод	0.10	Закрепление отсутствует
851	560091.08	257343.23	Аналитический метод	0.10	Закрепление отсутствует
852	560104.57	257298.33	Аналитический метод	0.10	Закрепление отсутствует
853	560114.63	257274.67	Аналитический метод	0.10	Закрепление отсутствует
854	560130.04	257248.29	Аналитический метод	0.10	Закрепление отсутствует
855	560142.89	257230.90	Аналитический метод	0.10	Закрепление отсутствует
856	560161.84	257199.28	Аналитический метод	0.10	Закрепление отсутствует
857	560180.53	257155.38	Аналитический метод	0.10	Закрепление отсутствует

2. Сведения о характерных точках границ объекта					
Обозначение характерных точек границ	Координаты, м		Метод определения координат характерной точки	Средняя квадратическая погрешность положения характерной точки (M _t), м	Описание обозначения точки на местности (при наличии)
	X	Y			
1	2	3	4	5	6
858	560186.82	257147.09	Аналитический метод	0.10	Закрепление отсутствует
859	560199.93	257101.43	Аналитический метод	0.10	Закрепление отсутствует
860	560229.70	257035.22	Аналитический метод	0.10	Закрепление отсутствует
861	560246.54	257008.15	Аналитический метод	0.10	Закрепление отсутствует
862	560259.54	256993.20	Аналитический метод	0.10	Закрепление отсутствует
863	560290.65	256971.28	Аналитический метод	0.10	Закрепление отсутствует
864	560309.42	256956.13	Аналитический метод	0.10	Закрепление отсутствует
865	560322.04	256941.35	Аналитический метод	0.10	Закрепление отсутствует
866	560331.72	256927.18	Аналитический метод	0.10	Закрепление отсутствует
867	560346.03	256892.33	Аналитический метод	0.10	Закрепление отсутствует
868	560351.06	256869.57	Аналитический метод	0.10	Закрепление отсутствует
869	560375.19	256793.18	Аналитический метод	0.10	Закрепление отсутствует
870	560389.18	256751.62	Аналитический метод	0.10	Закрепление отсутствует
871	560450.14	256550.90	Аналитический метод	0.10	Закрепление отсутствует
872	560459.89	256526.40	Аналитический метод	0.10	Закрепление отсутствует
873	560471.02	256505.27	Аналитический метод	0.10	Закрепление отсутствует
874	560480.75	256489.47	Аналитический метод	0.10	Закрепление отсутствует
875	560486.30	256481.92	Аналитический метод	0.10	Закрепление отсутствует
876	560518.34	256454.15	Аналитический метод	0.10	Закрепление отсутствует
877	560547.29	256426.98	Аналитический метод	0.10	Закрепление отсутствует
878	560589.77	256392.00	Аналитический метод	0.10	Закрепление отсутствует
879	560597.14	256384.98	Аналитический метод	0.10	Закрепление отсутствует
880	560616.88	256361.05	Аналитический метод	0.10	Закрепление отсутствует
881	560628.37	256343.54	Аналитический метод	0.10	Закрепление отсутствует
882	560651.09	256301.63	Аналитический метод	0.10	Закрепление отсутствует

2. Сведения о характерных точках границ объекта					
Обозначение характерных точек границ	Координаты, м		Метод определения координат характерной точки	Средняя квадратическая погрешность положения характерной точки (Mt), м	Описание обозначения точки на местности (при наличии)
	X	Y			
1	2	3	4	5	6
883	560667.79	256256.24	Аналитический метод	0.10	Закрепление отсутствует
884	560679.34	256210.61	Аналитический метод	0.10	Закрепление отсутствует
885	560693.35	256172.59	Аналитический метод	0.10	Закрепление отсутствует
886	560706.30	256127.95	Аналитический метод	0.10	Закрепление отсутствует
887	560759.58	255954.23	Аналитический метод	0.10	Закрепление отсутствует
888	560766.54	255929.41	Аналитический метод	0.10	Закрепление отсутствует
889	560777.16	255899.59	Аналитический метод	0.10	Закрепление отсутствует
890	560799.34	255852.14	Аналитический метод	0.10	Закрепление отсутствует
891	560815.88	255824.26	Аналитический метод	0.10	Закрепление отсутствует
892	560853.32	255773.50	Аналитический метод	0.10	Закрепление отсутствует
893	560903.77	255697.74	Аналитический метод	0.10	Закрепление отсутствует
894	560916.57	255675.91	Аналитический метод	0.10	Закрепление отсутствует
895	560946.61	255610.12	Аналитический метод	0.10	Закрепление отсутствует
896	560954.01	255589.14	Аналитический метод	0.10	Закрепление отсутствует
897	560963.09	255562.29	Аналитический метод	0.10	Закрепление отсутствует
898	560970.24	255535.20	Аналитический метод	0.10	Закрепление отсутствует
899	560978.76	255481.69	Аналитический метод	0.10	Закрепление отсутствует
900	560985.06	255429.39	Аналитический метод	0.10	Закрепление отсутствует
901	560987.84	255377.88	Аналитический метод	0.10	Закрепление отсутствует
902	560981.73	255288.35	Аналитический метод	0.10	Закрепление отсутствует
903	560963.99	255159.54	Аналитический метод	0.10	Закрепление отсутствует
904	560961.66	255133.69	Аналитический метод	0.10	Закрепление отсутствует
905	560960.55	255107.50	Аналитический метод	0.10	Закрепление отсутствует
906	560960.35	255055.77	Аналитический метод	0.10	Закрепление отсутствует
907	560962.42	255032.26	Аналитический метод	0.10	Закрепление отсутствует

2. Сведения о характерных точках границ объекта					
Обозначение характерных точек границ	Координаты, м		Метод определения координат характерной точки	Средняя квадратическая погрешность положения характерной точки (M _t), м	Описание обозначения точки на местности (при наличии)
	X	Y			
1	2	3	4	5	6
908	560969.73	254981.25	Аналитический метод	0.10	Закрепление отсутствует
909	560976.35	254873.08	Аналитический метод	0.10	Закрепление отсутствует
910	560979.45	254851.72	Аналитический метод	0.10	Закрепление отсутствует
911	560963.84	254849.46	Аналитический метод	0.10	Закрепление отсутствует
912	560950.46	254831.70	Аналитический метод	0.10	Закрепление отсутствует
913	560924.34	254700.22	Аналитический метод	0.10	Закрепление отсутствует
914	560923.37	254687.26	Аналитический метод	0.10	Закрепление отсутствует
915	560922.93	254664.98	Аналитический метод	0.10	Закрепление отсутствует
916	560926.17	254547.94	Аналитический метод	0.10	Закрепление отсутствует
917	560938.00	254541.42	Аналитический метод	0.10	Закрепление отсутствует
918	561001.69	254516.71	Аналитический метод	0.10	Закрепление отсутствует
919	561010.84	254495.97	Аналитический метод	0.10	Закрепление отсутствует
920	561024.67	254459.55	Аналитический метод	0.10	Закрепление отсутствует
921	561026.46	254456.42	Аналитический метод	0.10	Закрепление отсутствует
922	561041.17	254423.30	Аналитический метод	0.10	Закрепление отсутствует
923	561045.00	254413.83	Аналитический метод	0.10	Закрепление отсутствует
924	561071.08	254360.54	Аналитический метод	0.10	Закрепление отсутствует
925	561087.35	254318.19	Аналитический метод	0.10	Закрепление отсутствует
926	561170.87	254132.58	Аналитический метод	0.10	Закрепление отсутствует
927	561220.39	254025.96	Аналитический метод	0.10	Закрепление отсутствует
928	561270.34	253924.07	Аналитический метод	0.10	Закрепление отсутствует
929	561281.21	253897.71	Аналитический метод	0.10	Закрепление отсутствует
930	561285.13	253874.46	Аналитический метод	0.10	Закрепление отсутствует
931	561284.50	253853.70	Аналитический метод	0.10	Закрепление отсутствует
932	561282.29	253826.57	Аналитический метод	0.10	Закрепление отсутствует

2. Сведения о характерных точках границ объекта					
Обозначение характерных точек границ	Координаты, м		Метод определения координат характерной точки	Средняя квадратическая погрешность положения характерной точки (M _t), м	Описание обозначения точки на местности (при наличии)
	X	Y			
1	2	3	4	5	6
933	561279.87	253752.39	Аналитический метод	0.10	Закрепление отсутствует
934	561280.85	253730.39	Аналитический метод	0.10	Закрепление отсутствует
935	561277.13	253710.18	Аналитический метод	0.10	Закрепление отсутствует
936	561273.30	253693.00	Аналитический метод	0.10	Закрепление отсутствует
937	561262.39	253668.18	Аналитический метод	0.10	Закрепление отсутствует
938	561261.29	253647.15	Аналитический метод	0.10	Закрепление отсутствует
939	561264.00	253627.71	Аналитический метод	0.10	Закрепление отсутствует
940	561272.51	253593.68	Аналитический метод	0.10	Закрепление отсутствует
941	561299.63	253519.14	Аналитический метод	0.10	Закрепление отсутствует
942	561362.58	253358.18	Аналитический метод	0.10	Закрепление отсутствует
943	561368.67	253337.63	Аналитический метод	0.10	Закрепление отсутствует
944	561374.07	253318.06	Аналитический метод	0.10	Закрепление отсутствует
945	561379.34	253296.57	Аналитический метод	0.10	Закрепление отсутствует
946	561381.32	253279.09	Аналитический метод	0.10	Закрепление отсутствует
947	561382.62	253275.02	Аналитический метод	0.10	Закрепление отсутствует
948	561382.09	253272.26	Аналитический метод	0.10	Закрепление отсутствует
949	561382.39	253269.65	Аналитический метод	0.10	Закрепление отсутствует
950	561388.19	253146.69	Аналитический метод	0.10	Закрепление отсутствует
951	561388.67	253114.20	Аналитический метод	0.10	Закрепление отсутствует
952	561387.11	253089.75	Аналитический метод	0.10	Закрепление отсутствует
953	561383.55	253055.64	Аналитический метод	0.10	Закрепление отсутствует
954	561374.67	253002.41	Аналитический метод	0.10	Закрепление отсутствует
955	561355.06	252921.31	Аналитический метод	0.10	Закрепление отсутствует
956	561320.99	252777.77	Аналитический метод	0.10	Закрепление отсутствует
957	561310.49	252751.74	Аналитический метод	0.10	Закрепление отсутствует

2. Сведения о характерных точках границ объекта					
Обозначение характерных точек границ	Координаты, м		Метод определения координат характерной точки	Средняя квадратическая погрешность положения характерной точки (M _t), м	Описание обозначения точки на местности (при наличии)
	X	Y			
1	2	3	4	5	6
958	561302.20	252738.57	Аналитический метод	0.10	Закрепление отсутствует
959	561207.64	252614.82	Аналитический метод	0.10	Закрепление отсутствует
960	561160.53	252556.71	Аналитический метод	0.10	Закрепление отсутствует
961	561130.66	252506.54	Аналитический метод	0.10	Закрепление отсутствует
962	561114.47	252473.25	Аналитический метод	0.10	Закрепление отсутствует
963	561109.26	252456.13	Аналитический метод	0.10	Закрепление отсутствует
964	561099.69	252428.51	Аналитический метод	0.10	Закрепление отсутствует
965	561088.42	252399.28	Аналитический метод	0.10	Закрепление отсутствует
966	561067.66	252348.11	Аналитический метод	0.10	Закрепление отсутствует
967	561068.79	252342.04	Аналитический метод	0.10	Закрепление отсутствует
968	561064.90	252341.32	Аналитический метод	0.10	Закрепление отсутствует
969	561027.15	252248.32	Аналитический метод	0.10	Закрепление отсутствует
970	560997.46	252161.33	Аналитический метод	0.10	Закрепление отсутствует
971	560993.00	252132.26	Аналитический метод	0.10	Закрепление отсутствует
972	560993.84	252101.18	Аналитический метод	0.10	Закрепление отсутствует
973	561001.69	252064.87	Аналитический метод	0.10	Закрепление отсутствует
974	561010.67	252018.60	Аналитический метод	0.10	Закрепление отсутствует
975	561016.85	251982.87	Аналитический метод	0.10	Закрепление отсутствует
976	561027.11	251941.13	Аналитический метод	0.10	Закрепление отсутствует
977	561031.60	251912.60	Аналитический метод	0.10	Закрепление отсутствует
978	561036.14	251900.26	Аналитический метод	0.10	Закрепление отсутствует
979	561051.77	251827.85	Аналитический метод	0.10	Закрепление отсутствует
980	561063.98	251774.00	Аналитический метод	0.10	Закрепление отсутствует
981	561071.66	251739.38	Аналитический метод	0.10	Закрепление отсутствует
982	561074.91	251718.77	Аналитический метод	0.10	Закрепление отсутствует

2. Сведения о характерных точках границ объекта					
Обозначение характерных точек границ	Координаты, м		Метод определения координат характерной точки	Средняя квадратическая погрешность положения характерной точки (Mt), м	Описание обозначения точки на местности (при наличии)
	X	Y			
1	2	3	4	5	6
983	561082.32	251688.29	Аналитический метод	0.10	Закрепление отсутствует
984	561087.92	251668.81	Аналитический метод	0.10	Закрепление отсутствует
985	561092.56	251649.05	Аналитический метод	0.10	Закрепление отсутствует
986	561096.46	251649.96	Аналитический метод	0.10	Закрепление отсутствует
987	561091.79	251669.82	Аналитический метод	0.10	Закрепление отсутствует
988	561086.18	251689.32	Аналитический метод	0.10	Закрепление отсутствует
989	561078.84	251719.56	Аналитический метод	0.10	Закрепление отсутствует
990	561075.59	251740.12	Аналитический метод	0.10	Закрепление отсутствует
991	561067.89	251774.88	Аналитический метод	0.10	Закрепление отсутствует
992	561055.68	251828.71	Аналитический метод	0.10	Закрепление отсутствует
993	561039.99	251901.38	Аналитический метод	0.10	Закрепление отсутствует
994	561035.49	251913.61	Аналитический метод	0.10	Закрепление отсутствует
995	561031.03	251941.92	Аналитический метод	0.10	Закрепление отсутствует
996	561020.77	251983.69	Аналитический метод	0.10	Закрепление отсутствует
997	561014.60	252019.32	Аналитический метод	0.10	Закрепление отсутствует
998	561005.61	252065.67	Аналитический метод	0.10	Закрепление отсутствует
999	560997.83	252101.66	Аналитический метод	0.10	Закрепление отсутствует
1000	560997.01	252132.01	Аналитический метод	0.10	Закрепление отсутствует
1001	561001.36	252160.37	Аналитический метод	0.10	Закрепление отсутствует
1002	561030.90	252246.92	Аналитический метод	0.10	Закрепление отсутствует
1003	561092.14	252397.81	Аналитический метод	0.10	Закрепление отсутствует
1004	561103.45	252427.14	Аналитический метод	0.10	Закрепление отсутствует
1005	561113.06	252454.90	Аналитический метод	0.10	Закрепление отсутствует
1006	561118.21	252471.79	Аналитический метод	0.10	Закрепление отсутствует
1007	561134.18	252504.64	Аналитический метод	0.10	Закрепление отсутствует

2. Сведения о характерных точках границ объекта					
Обозначение характерных точек границ	Координаты, м		Метод определения координат характерной точки	Средняя квадратическая погрешность положения характерной точки (M _t), м	Описание обозначения точки на местности (при наличии)
	X	Y			
1	2	3	4	5	6
1008	561163.82	252554.42	Аналитический метод	0.10	Закрепление отсутствует
1009	561210.78	252612.35	Аналитический метод	0.10	Закрепление отсутствует
1010	561305.49	252736.29	Аналитический метод	0.10	Закрепление отсутствует
1011	561314.07	252749.91	Аналитический метод	0.10	Закрепление отсутствует
1012	561324.81	252776.56	Аналитический метод	0.10	Закрепление отсутствует
1013	561358.95	252920.38	Аналитический метод	0.10	Закрепление отсутствует
1014	561378.59	253001.61	Аналитический метод	0.10	Закрепление отсутствует
1015	561387.52	253055.10	Аналитический метод	0.10	Закрепление отсутствует
1016	561391.09	253089.42	Аналитический метод	0.10	Закрепление отсутствует
666	561392.67	253114.10	Аналитический метод	0.10	Закрепление отсутствует
1017	561404.68	253113.81	Аналитический метод	0.10	Закрепление отсутствует
1018	561404.56	253122.02	Аналитический метод	0.10	Закрепление отсутствует
1019	561404.18	253147.18	Аналитический метод	0.10	Закрепление отсутствует
1020	561402.39	253185.26	Аналитический метод	0.10	Закрепление отсутствует
1021	561398.35	253270.93	Аналитический метод	0.10	Закрепление отсутствует
1022	561395.12	253299.38	Аналитический метод	0.10	Закрепление отсутствует
1023	561389.56	253322.09	Аналитический метод	0.10	Закрепление отсутствует
1024	561384.05	253342.03	Аналитический метод	0.10	Закрепление отсутствует
1025	561377.73	253363.37	Аналитический метод	0.10	Закрепление отсутствует
1026	561314.60	253524.79	Аналитический метод	0.10	Закрепление отсутствует
1027	561287.83	253598.36	Аналитический метод	0.10	Закрепление отсутствует
1028	561279.73	253630.76	Аналитический метод	0.10	Закрепление отсутствует
1029	561277.35	253647.85	Аналитический метод	0.10	Закрепление отсутствует
1030	561278.21	253664.42	Аналитический метод	0.10	Закрепление отсутствует
1031	561285.92	253681.95	Аналитический метод	0.10	Закрепление отсутствует

2. Сведения о характерных точках границ объекта					
Обозначение характерных точек границ	Координаты, м		Метод определения координат характерной точки	Средняя квадратическая погрешность положения характерной точки (M _t), м	Описание обозначения точки на местности (при наличии)
	X	Y			
1	2	3	4	5	6
1032	561284.77	253685.55	Аналитический метод	0.10	Закрепление отсутствует
1033	561286.48	253683.24	Аналитический метод	0.10	Закрепление отсутствует
1034	561288.58	253687.99	Аналитический метод	0.10	Закрепление отсутствует
1035	561292.81	253706.99	Аналитический метод	0.10	Закрепление отсутствует
1036	561296.91	253729.29	Аналитический метод	0.10	Закрепление отсутствует
1037	561295.88	253752.48	Аналитический метод	0.10	Закрепление отсутствует
1038	561298.26	253825.65	Аналитический метод	0.10	Закрепление отсутствует
1039	561300.48	253852.81	Аналитический метод	0.10	Закрепление отсутствует
1040	561301.17	253875.56	Аналитический метод	0.10	Закрепление отсутствует
1041	561298.21	253893.12	Аналитический метод	0.10	Закрепление отсутствует
1042	561293.28	253892.28	Аналитический метод	0.10	Закрепление отсутствует
1043	561292.66	253895.93	Аналитический метод	0.10	Закрепление отсутствует
1044	561192.99	254111.20	Аналитический метод	0.10	Закрепление отсутствует
1045	561146.34	254211.85	Аналитический метод	0.10	Закрепление отсутствует
1046	561083.44	254354.76	Аналитический метод	0.10	Закрепление отсутствует
1047	561039.09	254460.73	Аналитический метод	0.10	Закрепление отсутствует
1048	561008.17	254521.70	Аналитический метод	0.10	Закрепление отсутствует
1049	560940.97	254547.78	Аналитический метод	0.10	Закрепление отсутствует
1050	560933.06	254552.14	Аналитический метод	0.10	Закрепление отсутствует
1051	560929.27	254689.12	Аналитический метод	0.10	Закрепление отсутствует
1052	560957.01	254828.76	Аналитический метод	0.10	Закрепление отсутствует
1053	560967.70	254842.94	Аналитический метод	0.10	Закрепление отсутствует
1054	560996.29	254847.09	Аналитический метод	0.10	Закрепление отсутствует
1055	560992.28	254874.72	Аналитический метод	0.10	Закрепление отсутствует
1056	560985.66	254982.88	Аналитический метод	0.10	Закрепление отсутствует

2. Сведения о характерных точках границ объекта					
Обозначение характерных точек границ	Координаты, м		Метод определения координат характерной точки	Средняя квадратическая погрешность положения характерной точки (Mt), м	Описание обозначения точки на местности (при наличии)
	X	Y			
1	2	3	4	5	6
1057	560978.32	255034.10	Аналитический метод	0.10	Закрепление отсутствует
1058	560976.35	255056.44	Аналитический метод	0.10	Закрепление отсутствует
1059	560976.55	255107.13	Аналитический метод	0.10	Закрепление отсутствует
1060	560977.63	255132.64	Аналитический метод	0.10	Закрепление отсутствует
1061	560979.89	255157.73	Аналитический метод	0.10	Закрепление отсутствует
1062	560997.65	255286.71	Аналитический метод	0.10	Закрепление отсутствует
1063	561003.87	255377.77	Аналитический метод	0.10	Закрепление отсутствует
1064	561001.01	255430.78	Аналитический метод	0.10	Закрепление отсутствует
1065	560994.61	255483.90	Аналитический метод	0.10	Закрепление отсутствует
1066	560985.91	255538.51	Аналитический метод	0.10	Закрепление отсутствует
1067	560978.42	255566.90	Аналитический метод	0.10	Закрепление отсутствует
1068	560969.13	255594.36	Аналитический метод	0.10	Закрепление отсутствует
1069	560961.46	255616.11	Аналитический метод	0.10	Закрепление отсутствует
1070	560930.79	255683.30	Аналитический метод	0.10	Закрепление отсутствует
1071	560917.34	255706.22	Аналитический метод	0.10	Закрепление отсутствует
1072	560866.43	255782.69	Аналитический метод	0.10	Закрепление отсутствует
1073	560829.23	255833.11	Аналитический метод	0.10	Закрепление отсутствует
1074	560813.50	255859.63	Аналитический метод	0.10	Закрепление отсутствует
1075	560791.97	255905.68	Аналитический метод	0.10	Закрепление отсутствует
1076	560781.80	255934.26	Аналитический метод	0.10	Закрепление отсутствует
1077	560774.63	255959.80	Аналитический метод	0.10	Закрепление отсутствует
1078	560721.63	256132.53	Аналитический метод	0.10	Закрепление отсутствует
1079	560708.55	256177.59	Аналитический метод	0.10	Закрепление отсутствует
1080	560694.64	256215.35	Аналитический метод	0.10	Закрепление отсутствует
1081	560683.09	256260.98	Аналитический метод	0.10	Закрепление отсутствует

2. Сведения о характерных точках границ объекта					
Обозначение характерных точек границ	Координаты, м		Метод определения координат характерной точки	Средняя квадратическая погрешность положения характерной точки (M _t), м	Описание обозначения точки на местности (при наличии)
	X	Y			
1	2	3	4	5	6
1082	560665.71	256308.24	Аналитический метод	0.10	Закрепление отсутствует
1083	560642.11	256351.76	Аналитический метод	0.10	Закрепление отсутствует
1084	560629.78	256370.56	Аналитический метод	0.10	Закрепление отсутствует
1085	560608.87	256395.91	Аналитический метод	0.10	Закрепление отсутствует
1086	560600.38	256403.99	Аналитический метод	0.10	Закрепление отсутствует
1087	560557.86	256439.01	Аналитический метод	0.10	Закрепление отсутствует
1088	560529.06	256466.04	Аналитический метод	0.10	Закрепление отсутствует
1089	560496.70	256494.07	Аналитический метод	0.10	Закрепление отсутствует
1090	560484.92	256513.20	Аналитический метод	0.10	Закрепление отсутствует
1091	560474.45	256533.11	Аналитический метод	0.10	Закрепление отсутствует
1092	560465.26	256556.19	Аналитический метод	0.10	Закрепление отсутствует
1093	560404.42	256756.50	Аналитический метод	0.10	Закрепление отсутствует
1094	560390.40	256798.14	Аналитический метод	0.10	Закрепление отсутствует
1095	560366.53	256873.71	Аналитический метод	0.10	Закрепление отсутствует
1096	560361.35	256897.13	Аналитический метод	0.10	Закрепление отсутствует
1097	560345.88	256934.82	Аналитический метод	0.10	Закрепление отсутствует
1098	560334.76	256951.09	Аналитический метод	0.10	Закрепление отсутствует
1099	560320.62	256967.65	Аналитический метод	0.10	Закрепление отсутствует
1100	560300.29	256984.05	Аналитический метод	0.10	Закрепление отсутствует
1101	560270.34	257005.16	Аналитический метод	0.10	Закрепление отсутствует
1102	560259.45	257017.69	Аналитический метод	0.10	Закрепление отсутствует
1103	560243.86	257042.76	Аналитический метод	0.10	Закрепление отсутствует
1104	560242.41	257045.98	Аналитический метод	0.10	Закрепление отсутствует
1105	560238.67	257051.10	Аналитический метод	0.10	Закрепление отсутствует
1106	560230.60	257072.25	Аналитический метод	0.10	Закрепление отсутствует

2. Сведения о характерных точках границ объекта					
Обозначение характерных точек границ	Координаты, м		Метод определения координат характерной точки	Средняя квадратическая погрешность положения характерной точки (M _t), м	Описание обозначения точки на местности (при наличии)
	X	Y			
1	2	3	4	5	6
1107	560215.00	257106.95	Аналитический метод	0.10	Закрепление отсутствует
1108	560207.64	257132.56	Аналитический метод	0.10	Закрепление отсутствует
1109	560196.86	257160.37	Аналитический метод	0.10	Закрепление отсутствует
1110	560194.47	257163.47	Аналитический метод	0.10	Закрепление отсутствует
1111	560176.13	257206.56	Аналитический метод	0.10	Закрепление отсутствует
1112	560156.22	257239.79	Аналитический метод	0.10	Закрепление отсутствует
1113	560143.42	257257.10	Аналитический метод	0.10	Закрепление отсутствует
1114	560128.96	257281.86	Аналитический метод	0.10	Закрепление отсутствует
1115	560119.64	257303.78	Аналитический метод	0.10	Закрепление отсутствует
1116	560106.60	257347.19	Аналитический метод	0.10	Закрепление отсутствует
1117	560100.79	257374.67	Аналитический метод	0.10	Закрепление отсутствует
1118	560065.64	257563.95	Аналитический метод	0.10	Закрепление отсутствует
1119	560041.76	257639.44	Аналитический метод	0.10	Закрепление отсутствует
1120	559983.10	258004.15	Аналитический метод	0.10	Закрепление отсутствует
1121	559975.88	258035.09	Аналитический метод	0.10	Закрепление отсутствует
1122	559973.88	258069.02	Аналитический метод	0.10	Закрепление отсутствует
1123	559969.65	258103.61	Аналитический метод	0.10	Закрепление отсутствует
1124	559964.05	258145.83	Аналитический метод	0.10	Закрепление отсутствует
1125	559961.33	258193.12	Аналитический метод	0.10	Закрепление отсутствует
1126	559956.11	258241.00	Аналитический метод	0.10	Закрепление отсутствует
1127	559936.71	258471.46	Аналитический метод	0.10	Закрепление отсутствует
1128	559942.55	258552.24	Аналитический метод	0.10	Закрепление отсутствует
1129	559961.40	258572.55	Аналитический метод	0.10	Закрепление отсутствует
1130	559955.54	258577.99	Аналитический метод	0.10	Закрепление отсутствует
1131	559934.77	258555.62	Аналитический метод	0.10	Закрепление отсутствует

2. Сведения о характерных точках границ объекта					
Обозначение характерных точек границ	Координаты, м		Метод определения координат характерной точки	Средняя квадратическая погрешность положения характерной точки (Mt), м	Описание обозначения точки на местности (при наличии)
	X	Y			
1	2	3	4	5	6
1132	559928.69	258471.41	Аналитический метод	0.10	Закрепление отсутствует
1133	559948.15	258240.23	Аналитический метод	0.10	Закрепление отсутствует
1134	559953.35	258192.45	Аналитический метод	0.10	Закрепление отсутствует
1135	559956.08	258145.08	Аналитический метод	0.10	Закрепление отсутствует
1136	559961.71	258102.60	Аналитический метод	0.10	Закрепление отсутствует
1137	559965.91	258068.30	Аналитический метод	0.10	Закрепление отсутствует
1138	559967.93	258033.93	Аналитический метод	0.10	Закрепление отсутствует
1139	559975.24	258002.60	Аналитический метод	0.10	Закрепление отсутствует
1140	560033.96	257637.59	Аналитический метод	0.10	Закрепление отсутствует
1141	560057.86	257562.01	Аналитический метод	0.10	Закрепление отсутствует
1142	560092.94	257373.11	Аналитический метод	0.10	Закрепление отсутствует
1143	560098.84	257345.21	Аналитический метод	0.10	Закрепление отсутствует
1144	560112.11	257301.05	Аналитический метод	0.10	Закрепление отсутствует
1145	560121.79	257278.27	Аналитический метод	0.10	Закрепление отсутствует
1146	560136.73	257252.69	Аналитический метод	0.10	Закрепление отсутствует
1147	560149.55	257235.34	Аналитический метод	0.10	Закрепление отсутствует
1148	560168.98	257202.92	Аналитический метод	0.10	Закрепление отсутствует
1149	560187.50	257159.42	Аналитический метод	0.10	Закрепление отсутствует
1150	560194.10	257150.74	Аналитический метод	0.10	Закрепление отсутствует
1151	560207.47	257104.19	Аналитический метод	0.10	Закрепление отсутствует
1152	560236.78	257038.99	Аналитический метод	0.10	Закрепление отсутствует
1153	560253.00	257012.92	Аналитический метод	0.10	Закрепление отсутствует
1154	560264.94	256999.18	Аналитический метод	0.10	Закрепление отсутствует
1155	560295.47	256977.67	Аналитический метод	0.10	Закрепление отсутствует
1156	560315.02	256961.89	Аналитический метод	0.10	Закрепление отсутствует

2. Сведения о характерных точках границ объекта					
Обозначение характерных точек границ	Координаты, м		Метод определения координат характерной точки	Средняя квадратическая погрешность положения характерной точки (Mt), м	Описание обозначения точки на местности (при наличии)
	X	Y			
1	2	3	4	5	6
1157	560328.40	256946.22	Аналитический метод	0.10	Закрепление отсутствует
1158	560338.80	256931.00	Аналитический метод	0.10	Закрепление отсутствует
1159	560353.69	256894.73	Аналитический метод	0.10	Закрепление отсутствует
1160	560358.80	256871.64	Аналитический метод	0.10	Закрепление отсутствует
1161	560382.80	256795.66	Аналитический метод	0.10	Закрепление отсутствует
1162	560396.80	256754.06	Аналитический метод	0.10	Закрепление отсутствует
1163	560457.70	256553.55	Аналитический метод	0.10	Закрепление отсутствует
1164	560467.17	256529.76	Аналитический метод	0.10	Закрепление отсутствует
1165	560477.97	256509.24	Аналитический метод	0.10	Закрепление отсутствует
1166	560490.54	256488.83	Аналитический метод	0.10	Закрепление отсутствует
1167	560523.70	256460.10	Аналитический метод	0.10	Закрепление отсутствует
1168	560552.58	256432.99	Аналитический метод	0.10	Закрепление отсутствует
1169	560595.07	256397.99	Аналитический метод	0.10	Закрепление отсутствует
1170	560603.01	256390.45	Аналитический метод	0.10	Закрепление отсутствует
1171	560623.33	256365.81	Аналитический метод	0.10	Закрепление отсутствует
1172	560635.24	256347.65	Аналитический метод	0.10	Закрепление отсутствует
1173	560658.40	256304.94	Аналитический метод	0.10	Закрепление отсутствует
1174	560675.44	256258.61	Аналитический метод	0.10	Закрепление отсутствует
1175	560686.99	256212.98	Аналитический метод	0.10	Закрепление отсутствует
1176	560700.95	256175.09	Аналитический метод	0.10	Закрепление отсутствует
1177	560713.96	256130.24	Аналитический метод	0.10	Закрепление отсутствует
1178	560766.95	255957.55	Аналитический метод	0.10	Закрепление отсутствует
1179	560774.17	255931.84	Аналитический метод	0.10	Закрепление отсутствует
1180	560784.56	255902.64	Аналитический метод	0.10	Закрепление отсутствует
1181	560806.42	255855.88	Аналитический метод	0.10	Закрепление отсутствует

2. Сведения о характерных точках границ объекта					
Обозначение характерных точек границ	Координаты, м		Метод определения координат характерной точки	Средняя квадратическая погрешность положения характерной точки (M _t), м	Описание обозначения точки на местности (при наличии)
	X	Y			
1	2	3	4	5	6
1182	560822.56	255828.68	Аналитический метод	0.10	Закрепление отсутствует
1183	560859.87	255778.10	Аналитический метод	0.10	Закрепление отсутствует
1184	560910.56	255701.98	Аналитический метод	0.10	Закрепление отсутствует
1185	560923.68	255679.61	Аналитический метод	0.10	Закрепление отсутствует
1186	560954.04	255613.11	Аналитический метод	0.10	Закрепление отсутствует
1187	560961.57	255591.75	Аналитический метод	0.10	Закрепление отсутствует
1188	560970.75	255564.59	Аналитический метод	0.10	Закрепление отсутствует
1189	560978.08	255536.85	Аналитический метод	0.10	Закрепление отсутствует
1190	560986.68	255482.79	Аналитический метод	0.10	Закрепление отсутствует
1191	560993.04	255430.09	Аналитический метод	0.10	Закрепление отсутствует
1192	560995.85	255377.82	Аналитический метод	0.10	Закрепление отсутствует
1193	560989.69	255287.53	Аналитический метод	0.10	Закрепление отсутствует
1194	560971.94	255158.64	Аналитический метод	0.10	Закрепление отсутствует
1195	560969.64	255133.17	Аналитический метод	0.10	Закрепление отсутствует
1196	560968.55	255107.32	Аналитический метод	0.10	Закрепление отсутствует
1197	560968.35	255056.10	Аналитический метод	0.10	Закрепление отсутствует
1198	560970.37	255033.18	Аналитический метод	0.10	Закрепление отсутствует
1199	560977.69	254982.06	Аналитический метод	0.10	Закрепление отсутствует
1200	560984.32	254873.90	Аналитический метод	0.10	Закрепление отсутствует
1201	560988.16	254847.43	Аналитический метод	0.10	Закрепление отсутствует
1202	560966.87	254844.34	Аналитический метод	0.10	Закрепление отсутствует
1203	560955.66	254829.46	Аналитический метод	0.10	Закрепление отсутствует
1204	560927.77	254689.25	Аналитический метод	0.10	Закрепление отсутствует
1205	560931.58	254551.24	Аналитический метод	0.10	Закрепление отсутствует
1206	560940.33	254546.42	Аналитический метод	0.10	Закрепление отсутствует

2. Сведения о характерных точках границ объекта					
Обозначение характерных точек границ	Координаты, м		Метод определения координат характерной точки	Средняя квадратическая погрешность положения характерной точки (M _t), м	Описание обозначения точки на местности (при наличии)
	X	Y			
1	2	3	4	5	6
1207	561009.09	254519.73	Аналитический метод	0.10	Закрепление отсутствует
1208	561018.24	254499.01	Аналитический метод	0.10	Закрепление отсутствует
1209	561039.14	254444.01	Аналитический метод	0.10	Закрепление отсутствует
1210	561078.42	254363.74	Аналитический метод	0.10	Закрепление отсутствует
1211	561094.74	254321.27	Аналитический метод	0.10	Закрепление отсутствует
1212	561178.15	254135.91	Аналитический метод	0.10	Закрепление отсутствует
1213	561227.61	254029.40	Аналитический метод	0.10	Закрепление отсутствует
1214	561277.64	253927.36	Аналитический метод	0.10	Закрепление отсутствует
1215	561288.94	253899.93	Аналитический метод	0.10	Закрепление отсутствует
1216	561293.15	253875.01	Аналитический метод	0.10	Закрепление отсутствует
1217	561292.49	253853.26	Аналитический метод	0.10	Закрепление отсутствует
1218	561290.27	253826.11	Аналитический метод	0.10	Закрепление отсутствует
1219	561287.88	253752.44	Аналитический метод	0.10	Закрепление отсутствует
1220	561288.88	253729.84	Аналитический метод	0.10	Закрепление отсутствует
1221	561284.97	253708.59	Аналитический метод	0.10	Закрепление отсутствует
1222	561280.94	253690.50	Аналитический метод	0.10	Закрепление отсутствует
1223	561270.30	253666.30	Аналитический метод	0.10	Закрепление отсутствует
1224	561269.32	253647.50	Аналитический метод	0.10	Закрепление отсутствует
1225	561271.87	253629.24	Аналитический метод	0.10	Закрепление отсутствует
1226	561280.17	253596.02	Аналитический метод	0.10	Закрепление отсутствует
1227	561307.12	253521.97	Аналитический метод	0.10	Закрепление отсутствует
1228	561370.16	253360.77	Аналитический метод	0.10	Закрепление отсутствует
1229	561376.36	253339.83	Аналитический метод	0.10	Закрепление отсутствует
1230	561381.82	253320.08	Аналитический метод	0.10	Закрепление отсутствует
1231	561387.23	253297.97	Аналитический метод	0.10	Закрепление отсутствует

2. Сведения о характерных точках границ объекта					
Обозначение характерных точек границ	Координаты, м		Метод определения координат характерной точки	Средняя квадратическая погрешность положения характерной точки (Mt), м	Описание обозначения точки на местности (при наличии)
	X	Y			
1	2	3	4	5	6
1232	561390.37	253270.29	Аналитический метод	0.10	Закрепление отсутствует
1233	561396.19	253146.93	Аналитический метод	0.10	Закрепление отсутствует
1234	561396.68	253114.00	Аналитический метод	0.10	Закрепление отсутствует
1235	561395.08	253089.08	Аналитический метод	0.10	Закрепление отсутствует
1236	561391.48	253054.56	Аналитический метод	0.10	Закрепление отсутствует
1237	561382.51	253000.81	Аналитический метод	0.10	Закрепление отсутствует
1238	561362.84	252919.44	Аналитический метод	0.10	Закрепление отсутствует
1239	561328.63	252775.34	Аналитический метод	0.10	Закрепление отсутствует
1240	561317.65	252748.09	Аналитический метод	0.10	Закрепление отсутствует
1241	561308.78	252734.00	Аналитический метод	0.10	Закрепление отсутствует
1242	561213.93	252609.87	Аналитический метод	0.10	Закрепление отсутствует
1243	561167.11	252552.12	Аналитический метод	0.10	Закрепление отсутствует
1244	561137.70	252502.73	Аналитический метод	0.10	Закрепление отсутствует
1245	561121.94	252470.32	Аналитический метод	0.10	Закрепление отсутствует
1246	561116.86	252453.66	Аналитический метод	0.10	Закрепление отсутствует
1247	561107.21	252425.76	Аналитический метод	0.10	Закрепление отсутствует
1248	561095.86	252396.34	Аналитический метод	0.10	Закрепление отсутствует
1249	561034.65	252245.52	Аналитический метод	0.10	Закрепление отсутствует
1250	561005.26	252159.41	Аналитический метод	0.10	Закрепление отсутствует
1251	561001.02	252131.76	Аналитический метод	0.10	Закрепление отсутствует
1252	561001.81	252102.14	Аналитический метод	0.10	Закрепление отсутствует
1253	561009.53	252066.47	Аналитический метод	0.10	Закрепление отсутствует
1254	561018.54	252020.04	Аналитический метод	0.10	Закрепление отсутствует
1255	561024.69	251984.51	Аналитический метод	0.10	Закрепление отсутствует
1256	561034.96	251942.71	Аналитический метод	0.10	Закрепление отсутствует

2. Сведения о характерных точках границ объекта					
Обозначение характерных точек границ	Координаты, м		Метод определения координат характерной точки	Средняя квадратическая погрешность положения характерной точки (Mt), м	Описание обозначения точки на местности (при наличии)
	X	Y			
1	2	3	4	5	6
1257	561039.38	251914.62	Аналитический метод	0.10	Закрепление отсутствует
1258	561043.84	251902.49	Аналитический метод	0.10	Закрепление отсутствует
1259	561059.58	251829.57	Аналитический метод	0.10	Закрепление отсутствует
1260	561071.79	251775.75	Аналитический метод	0.10	Закрепление отсутствует
1261	561079.52	251740.87	Аналитический метод	0.10	Закрепление отсутствует
1262	561082.77	251720.34	Аналитический метод	0.10	Закрепление отсутствует
1263	561090.05	251690.34	Аналитический метод	0.10	Закрепление отсутствует
1264	561095.66	251670.84	Аналитический метод	0.10	Закрепление отсутствует
1265	561100.35	251650.88	Аналитический метод	0.10	Закрепление отсутствует
1266	561108.14	251652.70	Аналитический метод	0.10	Закрепление отсутствует
1267	561103.41	251672.86	Аналитический метод	0.10	Закрепление отсутствует
1268	561097.79	251692.39	Аналитический метод	0.10	Закрепление отсутствует
1269	561090.62	251721.91	Аналитический метод	0.10	Закрепление отсутствует
1270	561087.39	251742.36	Аналитический метод	0.10	Закрепление отсутствует
1271	561079.60	251777.50	Аналитический метод	0.10	Закрепление отсутствует
1272	561067.40	251831.30	Аналитический метод	0.10	Закрепление отсутствует
1273	561051.54	251904.73	Аналитический метод	0.10	Закрепление отсутствует
1274	561047.16	251916.64	Аналитический метод	0.10	Закрепление отсутствует
1275	561042.81	251944.29	Аналитический метод	0.10	Закрепление отсутствует
1276	561032.53	251986.15	Аналитический метод	0.10	Закрепление отсутствует
1277	561026.41	252021.49	Аналитический метод	0.10	Закрепление отсутствует
1278	561017.36	252068.08	Аналитический метод	0.10	Закрепление отсутствует
1279	561009.79	252103.10	Аналитический метод	0.10	Закрепление отсутствует
1280	561009.03	252131.26	Аналитический метод	0.10	Закрепление отсутствует
1281	561013.06	252157.50	Аналитический метод	0.10	Закрепление отсутствует

2. Сведения о характерных точках границ объекта					
Обозначение характерных точек границ	Координаты, м		Метод определения координат характерной точки	Средняя квадратическая погрешность положения характерной точки (M _t), м	Описание обозначения точки на местности (при наличии)
	X	Y			
1	2	3	4	5	6
1282	561014.29	252161.10	Аналитический метод	0.10	Закрепление отсутствует
1283	561009.56	252162.71	Аналитический метод	0.10	Закрепление отсутствует
1284	561037.46	252244.47	Аналитический метод	0.10	Закрепление отсутствует
1285	561098.65	252395.23	Аналитический метод	0.10	Закрепление отсутствует
1286	561110.03	252424.73	Аналитический метод	0.10	Закрепление отсутствует
1287	561116.37	252443.07	Аналитический метод	0.10	Закрепление отсутствует
1288	561121.10	252441.44	Аналитический метод	0.10	Закрепление отсутствует
1289	561124.47	252451.18	Аналитический метод	0.10	Закрепление отсутствует
1290	561129.41	252467.39	Аналитический метод	0.10	Закрепление отсутствует
1291	561144.75	252498.93	Аналитический метод	0.10	Закрепление отсутствует
1292	561151.84	252510.84	Аналитический метод	0.10	Закрепление отсутствует
1293	561160.44	252505.72	Аналитический метод	0.10	Закрепление отсутствует
1294	561187.71	252551.53	Аналитический метод	0.10	Закрепление отсутствует
1295	561180.44	252555.86	Аналитический метод	0.10	Закрепление отсутствует
1296	561220.21	252604.92	Аналитический метод	0.10	Закрепление отсутствует
1297	561315.36	252729.43	Аналитический метод	0.10	Закрепление отсутствует
1298	561324.80	252744.43	Аналитический метод	0.10	Закрепление отсутствует
1299	561336.28	252772.91	Аналитический метод	0.10	Закрепление отсутствует
1300	561370.62	252917.58	Аналитический метод	0.10	Закрепление отсутствует
1301	561390.35	252999.21	Аналитический метод	0.10	Закрепление отсутствует
1302	561399.41	253053.49	Аналитический метод	0.10	Закрепление отсутствует
1303	561403.05	253088.41	Аналитический метод	0.10	Закрепление отсутствует
1017	561404.68	253113.81	Аналитический метод	0.10	Закрепление отсутствует
1304	561457.60	251019.85	Аналитический метод	0.10	Закрепление отсутствует
1305	561438.53	251054.72	Аналитический метод	0.10	Закрепление отсутствует

2. Сведения о характерных точках границ объекта					
Обозначение характерных точек границ	Координаты, м		Метод определения координат характерной точки	Средняя квадратическая погрешность положения характерной точки (Mt), м	Описание обозначения точки на местности (при наличии)
	X	Y			
1	2	3	4	5	6
1306	561434.28	251069.30	Аналитический метод	0.10	Закрепление отсутствует
1307	561432.78	251085.21	Аналитический метод	0.10	Закрепление отсутствует
1308	561438.18	251105.65	Аналитический метод	0.10	Закрепление отсутствует
1309	561439.78	251126.90	Аналитический метод	0.10	Закрепление отсутствует
1310	561438.72	251137.52	Аналитический метод	0.10	Закрепление отсутствует
1311	561435.36	251152.80	Аналитический метод	0.10	Закрепление отсутствует
1312	561420.37	251165.21	Аналитический метод	0.10	Закрепление отсутствует
1313	561411.96	251172.17	Аналитический метод	0.10	Закрепление отсутствует
1314	561401.56	251168.87	Аналитический метод	0.10	Закрепление отсутствует
1315	561391.18	251165.56	Аналитический метод	0.10	Закрепление отсутствует
1316	561372.45	251166.75	Аналитический метод	0.10	Закрепление отсутствует
1317	561353.43	251173.59	Аналитический метод	0.10	Закрепление отсутствует
1318	561323.92	251182.56	Аналитический метод	0.10	Закрепление отсутствует
1319	561308.02	251186.30	Аналитический метод	0.10	Закрепление отсутствует
1320	561301.50	251188.27	Аналитический метод	0.10	Закрепление отсутствует
1321	561268.63	251199.06	Аналитический метод	0.10	Закрепление отсутствует
1322	561228.56	251213.54	Аналитический метод	0.10	Закрепление отсутствует
1323	561200.53	251231.88	Аналитический метод	0.10	Закрепление отсутствует
1324	561181.96	251249.61	Аналитический метод	0.10	Закрепление отсутствует
1325	561168.75	251268.31	Аналитический метод	0.10	Закрепление отсутствует
1326	561164.28	251279.51	Аналитический метод	0.10	Закрепление отсутствует
1327	561161.56	251294.18	Аналитический метод	0.10	Закрепление отсутствует
1328	561163.74	251346.51	Аналитический метод	0.10	Закрепление отсутствует
1329	561155.59	251413.91	Аналитический метод	0.10	Закрепление отсутствует
1330	561142.30	251475.27	Аналитический метод	0.10	Закрепление отсутствует

2. Сведения о характерных точках границ объекта					
Обозначение характерных точек границ	Координаты, м		Метод определения координат характерной точки	Средняя квадратическая погрешность положения характерной точки (Mt), м	Описание обозначения точки на местности (при наличии)
	X	Y			
1	2	3	4	5	6
1331	561136.81	251493.14	Аналитический метод	0.10	Закрепление отсутствует
1332	561124.96	251535.27	Аналитический метод	0.10	Закрепление отсутствует
1333	561117.68	251559.57	Аналитический метод	0.10	Закрепление отсутствует
1334	561114.33	251573.86	Аналитический метод	0.10	Закрепление отсутствует
1335	561110.43	251572.95	Аналитический метод	0.10	Закрепление отсутствует
1336	561111.90	251566.71	Аналитический метод	0.10	Закрепление отсутствует
1337	561114.37	251556.71	Аналитический метод	0.10	Закрепление отсутствует
1338	561121.11	251534.16	Аналитический метод	0.10	Закрепление отсутствует
1339	561132.98	251492.01	Аналитический метод	0.10	Закрепление отсутствует
1340	561138.42	251474.26	Аналитический метод	0.10	Закрепление отсутствует
1341	561151.64	251413.25	Аналитический метод	0.10	Закрепление отсутствует
1342	561159.73	251346.35	Аналитический метод	0.10	Закрепление отсутствует
1343	561157.54	251293.89	Аналитический метод	0.10	Закрепление отсутствует
1344	561160.41	251278.39	Аналитический метод	0.10	Закрепление отсутствует
1345	561165.21	251266.38	Аналитический метод	0.10	Закрепление отсутствует
1346	561178.91	251246.99	Аналитический метод	0.10	Закрепление отсутствует
1347	561198.03	251228.74	Аналитический метод	0.10	Закрепление отсутствует
1348	561226.77	251209.94	Аналитический метод	0.10	Закрепление отсутствует
1349	561267.33	251195.28	Аналитический метод	0.10	Закрепление отсутствует
1350	561300.30	251184.46	Аналитический метод	0.10	Закрепление отсутствует
1351	561306.98	251182.43	Аналитический метод	0.10	Закрепление отсутствует
1352	561322.88	251178.69	Аналитический метод	0.10	Закрепление отсутствует
1353	561352.17	251169.79	Аналитический метод	0.10	Закрепление отсутствует
1354	561371.63	251162.79	Аналитический метод	0.10	Закрепление отсутствует
1355	561391.67	251161.53	Аналитический метод	0.10	Закрепление отсутствует

2. Сведения о характерных точках границ объекта					
Обозначение характерных точек границ	Координаты, м		Метод определения координат характерной точки	Средняя квадратическая погрешность положения характерной точки (Mt), м	Описание обозначения точки на местности (при наличии)
	X	Y			
1	2	3	4	5	6
1356	561411.10	251167.70	Аналитический метод	0.10	Закрепление отсутствует
1357	561431.75	251150.60	Аналитический метод	0.10	Закрепление отсутствует
1358	561434.76	251136.89	Аналитический метод	0.10	Закрепление отсутствует
1359	561435.76	251126.85	Аналитический метод	0.10	Закрепление отсутствует
1360	561434.22	251106.32	Аналитический метод	0.10	Закрепление отсутствует
1361	561428.73	251085.54	Аналитический метод	0.10	Закрепление отсутствует
1362	561430.33	251068.54	Аналитический метод	0.10	Закрепление отсутствует
1363	561434.81	251053.18	Аналитический метод	0.10	Закрепление отсутствует
1364	561452.45	251020.93	Аналитический метод	0.10	Закрепление отсутствует
1365	561388.22	250987.47	Аналитический метод	0.10	Закрепление отсутствует
1366	561394.03	250976.32	Аналитический метод	0.10	Закрепление отсутствует
1367	561301.65	250928.19	Аналитический метод	0.10	Закрепление отсутствует
1368	561149.54	250795.66	Аналитический метод	0.10	Закрепление отсутствует
1369	561072.46	250689.92	Аналитический метод	0.10	Закрепление отсутствует
1370	561068.64	250662.26	Аналитический метод	0.10	Закрепление отсутствует
1371	561072.53	250661.18	Аналитический метод	0.10	Закрепление отсутствует
1372	561076.28	250688.38	Аналитический метод	0.10	Закрепление отсутствует
1373	561152.50	250792.94	Аналитический метод	0.10	Закрепление отсутствует
1374	561303.92	250924.86	Аналитический метод	0.10	Закрепление отсутствует
1375	561443.99	250997.85	Аналитический метод	0.10	Закрепление отсутствует
1304	561457.60	251019.85	Аналитический метод	0.10	Закрепление отсутствует
1376	561471.48	251019.48	Аналитический метод	0.10	Закрепление отсутствует
1377	561449.68	251059.33	Аналитический метод	0.10	Закрепление отсутствует
1378	561446.12	251071.56	Аналитический метод	0.10	Закрепление отсутствует
1379	561444.92	251084.21	Аналитический метод	0.10	Закрепление отсутствует

2. Сведения о характерных точках границ объекта					
Обозначение характерных точек границ	Координаты, м		Метод определения координат характерной точки	Средняя квадратическая погрешность положения характерной точки (M _t), м	Описание обозначения точки на местности (при наличии)
	X	Y			
1	2	3	4	5	6
1380	561450.07	251103.65	Аналитический метод	0.10	Закрепление отсутствует
1381	561451.82	251127.05	Аналитический метод	0.10	Закрепление отсутствует
1382	561450.59	251139.42	Аналитический метод	0.10	Закрепление отсутствует
1383	561446.19	251159.41	Аналитический метод	0.10	Закрепление отсутствует
1384	561414.57	251185.59	Аналитический метод	0.10	Закрепление отсутствует
1385	561389.68	251177.68	Аналитический метод	0.10	Закрепление отсутствует
1386	561374.90	251178.62	Аналитический метод	0.10	Закрепление отсутствует
1387	561357.21	251184.98	Аналитический метод	0.10	Закрепление отсутствует
1388	561327.04	251194.15	Аналитический метод	0.10	Закрепление отсутствует
1389	561311.13	251197.89	Аналитический метод	0.10	Закрепление отсутствует
1390	561305.12	251199.72	Аналитический метод	0.10	Закрепление отсутствует
1391	561272.54	251210.41	Аналитический метод	0.10	Закрепление отсутствует
1392	561233.96	251224.35	Аналитический метод	0.10	Закрепление отсутствует
1393	561208.02	251241.32	Аналитический метод	0.10	Закрепление отсутствует
1394	561191.08	251257.49	Аналитический метод	0.10	Закрепление отсутствует
1395	561179.36	251274.07	Аналитический метод	0.10	Закрепление отсутствует
1396	561175.86	251282.86	Аналитический метод	0.10	Закрепление отсутствует
1397	561173.60	251295.03	Аналитический метод	0.10	Закрепление отсутствует
1398	561175.77	251346.98	Аналитический метод	0.10	Закрепление отсутствует
1399	561167.44	251415.91	Аналитический метод	0.10	Закрепление отсутствует
1400	561153.92	251478.31	Аналитический метод	0.10	Закрепление отсутствует
1401	561148.33	251496.52	Аналитический метод	0.10	Закрепление отсутствует
1402	561136.48	251538.62	Аналитический метод	0.10	Закрепление отсутствует
1403	561129.28	251562.66	Аналитический метод	0.10	Закрепление отсутствует
1404	561126.01	251576.61	Аналитический метод	0.10	Закрепление отсутствует

2. Сведения о характерных точках границ объекта					
Обозначение характерных точек границ	Координаты, м		Метод определения координат характерной точки	Средняя квадратическая погрешность положения характерной точки (Mt), м	Описание обозначения точки на местности (при наличии)
	X	Y			
1	2	3	4	5	6
1405	561118.22	251574.78	Аналитический метод	0.10	Закрепление отсутствует
1406	561121.55	251560.60	Аналитический метод	0.10	Закрепление отсутствует
1407	561128.80	251536.39	Аналитический метод	0.10	Закрепление отсутствует
1408	561140.65	251494.26	Аналитический метод	0.10	Закрепление отсутствует
1409	561146.17	251476.28	Аналитический метод	0.10	Закрепление отсутствует
1410	561159.54	251414.58	Аналитический метод	0.10	Закрепление отсутствует
1411	561167.75	251346.66	Аналитический метод	0.10	Закрепление отсутствует
1412	561165.57	251294.46	Аналитический метод	0.10	Закрепление отсутствует
1413	561168.14	251280.62	Аналитический метод	0.10	Закрепление отсутствует
1414	561172.28	251270.23	Аналитический метод	0.10	Закрепление отсутствует
1415	561185.00	251252.24	Аналитический метод	0.10	Закрепление отсутствует
1416	561203.03	251235.03	Аналитический метод	0.10	Закрепление отсутствует
1417	561230.36	251217.14	Аналитический метод	0.10	Закрепление отсутствует
1418	561269.93	251202.85	Аналитический метод	0.10	Закрепление отсутствует
1419	561302.71	251192.09	Аналитический метод	0.10	Закрепление отсутствует
1420	561309.06	251190.16	Аналитический метод	0.10	Закрепление отсутствует
1421	561324.96	251186.42	Аналитический метод	0.10	Закрепление отсутствует
1422	561354.69	251177.39	Аналитический метод	0.10	Закрепление отсутствует
1423	561373.27	251170.70	Аналитический метод	0.10	Закрепление отсутствует
1424	561390.68	251169.60	Аналитический метод	0.10	Закрепление отсутствует
1425	561402.43	251173.34	Аналитический метод	0.10	Закрепление отсутствует
1426	561412.45	251176.79	Аналитический метод	0.10	Закрепление отсутствует
1427	561421.24	251169.68	Аналитический метод	0.10	Закрепление отсутствует
1428	561438.97	251155.01	Аналитический метод	0.10	Закрепление отсутствует
1429	561442.67	251138.15	Аналитический метод	0.10	Закрепление отсутствует

2. Сведения о характерных точках границ объекта					
Обозначение характерных точек границ	Координаты, м		Метод определения координат характерной точки	Средняя квадратическая погрешность положения характерной точки (M _t), м	Описание обозначения точки на местности (при наличии)
	X	Y			
1	2	3	4	5	6
1430	561443.79	251126.95	Аналитический метод	0.10	Закрепление отсутствует
1431	561442.14	251104.99	Аналитический метод	0.10	Закрепление отсутствует
1432	561436.83	251084.88	Аналитический метод	0.10	Закрепление отсутствует
1433	561438.23	251070.05	Аналитический метод	0.10	Закрепление отсутствует
1434	561442.24	251056.25	Аналитический метод	0.10	Закрепление отсутствует
1435	561462.23	251019.72	Аналитический метод	0.10	Закрепление отсутствует
1436	561446.81	250994.81	Аналитический метод	0.10	Закрепление отсутствует
1437	561306.18	250921.53	Аналитический метод	0.10	Закрепление отсутствует
1438	561155.47	250790.21	Аналитический метод	0.10	Закрепление отсутствует
1439	561080.11	250686.84	Аналитический метод	0.10	Закрепление отсутствует
1440	561076.42	250660.10	Аналитический метод	0.10	Закрепление отсутствует
1441	561084.19	250657.93	Аналитический метод	0.10	Закрепление отсутствует
1442	561087.76	250683.75	Аналитический метод	0.10	Закрепление отсутствует
1443	561161.41	250784.77	Аналитический метод	0.10	Закрепление отсутствует
1444	561310.72	250914.87	Аналитический метод	0.10	Закрепление отсутствует
1445	561452.46	250988.73	Аналитический метод	0.10	Закрепление отсутствует
1376	561471.48	251019.48	Аналитический метод	0.10	Закрепление отсутствует
1446	561981.61	244870.67	Аналитический метод	0.10	Закрепление отсутствует
1447	561978.93	244873.63	Аналитический метод	0.10	Закрепление отсутствует
1448	561971.01	244866.46	Аналитический метод	0.10	Закрепление отсутствует
1449	561950.34	244833.36	Аналитический метод	0.10	Закрепление отсутствует
1450	561927.20	244791.29	Аналитический метод	0.10	Закрепление отсутствует
1451	561918.06	244771.21	Аналитический метод	0.10	Закрепление отсутствует
1452	561912.06	244753.87	Аналитический метод	0.10	Закрепление отсутствует
1453	561864.89	244633.03	Аналитический метод	0.10	Закрепление отсутствует

2. Сведения о характерных точках границ объекта					
Обозначение характерных точек границ	Координаты, м		Метод определения координат характерной точки	Средняя квадратическая погрешность положения характерной точки (Mt), м	Описание обозначения точки на местности (при наличии)
	X	Y			
1	2	3	4	5	6
1454	561866.42	244617.82	Аналитический метод	0.10	Закрепление отсутствует
1455	561876.36	244598.45	Аналитический метод	0.10	Закрепление отсутствует
1456	561898.36	244576.99	Аналитический метод	0.10	Закрепление отсутствует
1457	561910.05	244553.52	Аналитический метод	0.10	Закрепление отсутствует
1458	561909.23	244538.97	Аналитический метод	0.10	Закрепление отсутствует
1459	561900.11	244523.73	Аналитический метод	0.10	Закрепление отсутствует
1460	561892.59	244511.34	Аналитический метод	0.10	Закрепление отсутствует
1461	561877.69	244469.48	Аналитический метод	0.10	Закрепление отсутствует
1462	561876.26	244451.65	Аналитический метод	0.10	Закрепление отсутствует
1463	561870.82	244419.44	Аналитический метод	0.10	Закрепление отсутствует
1464	561874.90	244361.17	Аналитический метод	0.10	Закрепление отсутствует
1465	561872.14	244348.83	Аналитический метод	0.10	Закрепление отсутствует
1466	561875.96	244317.59	Аналитический метод	0.10	Закрепление отсутствует
1467	561886.01	244285.73	Аналитический метод	0.10	Закрепление отсутствует
1468	561887.53	244278.62	Аналитический метод	0.10	Закрепление отсутствует
1469	561886.98	244266.25	Аналитический метод	0.10	Закрепление отсутствует
1470	561886.02	244260.47	Аналитический метод	0.10	Закрепление отсутствует
1471	561878.25	244261.74	Аналитический метод	0.10	Закрепление отсутствует
1472	561875.61	244245.27	Аналитический метод	0.10	Закрепление отсутствует
1473	561869.46	244219.09	Аналитический метод	0.10	Закрепление отсутствует
1474	561860.15	244194.51	Аналитический метод	0.10	Закрепление отсутствует
1475	561839.44	244151.47	Аналитический метод	0.10	Закрепление отсутствует
1476	561799.75	244102.50	Аналитический метод	0.10	Закрепление отсутствует
1477	561775.44	244065.87	Аналитический метод	0.10	Закрепление отсутствует
1478	561765.22	243999.40	Аналитический метод	0.10	Закрепление отсутствует

2. Сведения о характерных точках границ объекта					
Обозначение характерных точек границ	Координаты, м		Метод определения координат характерной точки	Средняя квадратическая погрешность положения характерной точки (Mt), м	Описание обозначения точки на местности (при наличии)
	X	Y			
1	2	3	4	5	6
1479	561751.72	243966.48	Аналитический метод	0.10	Закрепление отсутствует
1480	561748.45	243951.88	Аналитический метод	0.10	Закрепление отсутствует
1481	561738.29	243914.51	Аналитический метод	0.10	Закрепление отсутствует
1482	561726.45	243881.37	Аналитический метод	0.10	Закрепление отсутствует
1483	561718.50	243852.54	Аналитический метод	0.10	Закрепление отсутствует
1484	561712.92	243838.92	Аналитический метод	0.10	Закрепление отсутствует
1485	561699.80	243821.70	Аналитический метод	0.10	Закрепление отсутствует
1486	561670.73	243760.06	Аналитический метод	0.10	Закрепление отсутствует
1487	561650.94	243712.86	Аналитический метод	0.10	Закрепление отсутствует
1488	561630.35	243653.89	Аналитический метод	0.10	Закрепление отсутствует
1489	561618.63	243620.74	Аналитический метод	0.10	Закрепление отсутствует
1490	561612.94	243586.72	Аналитический метод	0.10	Закрепление отсутствует
1491	561610.86	243544.65	Аналитический метод	0.10	Закрепление отсутствует
1492	561607.69	243512.46	Аналитический метод	0.10	Закрепление отсутствует
1493	561594.54	243454.83	Аналитический метод	0.10	Закрепление отсутствует
1494	561593.87	243401.48	Аналитический метод	0.10	Закрепление отсутствует
1495	561602.77	243344.24	Аналитический метод	0.10	Закрепление отсутствует
1496	561602.81	243330.08	Аналитический метод	0.10	Закрепление отсутствует
1497	561597.58	243297.78	Аналитический метод	0.10	Закрепление отсутствует
1498	561576.14	243256.35	Аналитический метод	0.10	Закрепление отсутствует
1499	561569.38	243233.36	Аналитический метод	0.10	Закрепление отсутствует
1500	561559.77	243204.60	Аналитический метод	0.10	Закрепление отсутствует
1501	561543.78	243170.75	Аналитический метод	0.10	Закрепление отсутствует
1502	561531.86	243153.56	Аналитический метод	0.10	Закрепление отсутствует
1503	561503.05	243130.77	Аналитический метод	0.10	Закрепление отсутствует

2. Сведения о характерных точках границ объекта					
Обозначение характерных точек границ	Координаты, м		Метод определения координат характерной точки	Средняя квадратическая погрешность положения характерной точки (Mt), м	Описание обозначения точки на местности (при наличии)
	X	Y			
1	2	3	4	5	6
1504	561491.20	243124.84	Аналитический метод	0.10	Закрепление отсутствует
1505	561473.56	243104.91	Аналитический метод	0.10	Закрепление отсутствует
1506	561466.20	243088.33	Аналитический метод	0.10	Закрепление отсутствует
1507	561449.99	243072.51	Аналитический метод	0.10	Закрепление отсутствует
1508	561440.97	243056.78	Аналитический метод	0.10	Закрепление отсутствует
1509	561435.68	243049.79	Аналитический метод	0.10	Закрепление отсутствует
1510	561406.11	243020.24	Аналитический метод	0.10	Закрепление отсутствует
1511	561364.98	242989.94	Аналитический метод	0.10	Закрепление отсутствует
1512	561347.44	242963.99	Аналитический метод	0.10	Закрепление отсутствует
1513	561322.80	242935.92	Аналитический метод	0.10	Закрепление отсутствует
1514	561320.60	242936.35	Аналитический метод	0.10	Закрепление отсутствует
1515	561268.11	242946.65	Аналитический метод	0.10	Закрепление отсутствует
1516	561239.41	242913.93	Аналитический метод	0.10	Закрепление отсутствует
1517	561219.44	242853.03	Аналитический метод	0.10	Закрепление отсутствует
1518	561127.99	242788.62	Аналитический метод	0.10	Закрепление отсутствует
1519	561065.80	242690.25	Аналитический метод	0.10	Закрепление отсутствует
1520	561018.34	242672.95	Аналитический метод	0.10	Закрепление отсутствует
1521	560999.42	242637.05	Аналитический метод	0.10	Закрепление отсутствует
1522	560981.71	242544.97	Аналитический метод	0.10	Закрепление отсутствует
1523	560979.53	242544.21	Аналитический метод	0.10	Закрепление отсутствует
1524	560914.59	242521.70	Аналитический метод	0.10	Закрепление отсутствует
1525	560915.93	242517.83	Аналитический метод	0.10	Закрепление отсутствует
1526	560974.29	242538.16	Аналитический метод	0.10	Закрепление отсутствует
1527	560977.48	242539.59	Аналитический метод	0.10	Закрепление отсутствует
1528	560980.36	242541.54	Аналитический метод	0.10	Закрепление отсутствует

2. Сведения о характерных точках границ объекта					
Обозначение характерных точек границ	Координаты, м		Метод определения координат характерной точки	Средняя квадратическая погрешность положения характерной точки (M _t), м	Описание обозначения точки на местности (при наличии)
	X	Y			
1	2	3	4	5	6
1529	560982.86	242543.97	Аналитический метод	0.10	Закрепление отсутствует
1530	560984.91	242546.79	Аналитический метод	0.10	Закрепление отсутствует
1531	560986.43	242549.93	Аналитический метод	0.10	Закрепление отсутствует
1532	560987.38	242553.28	Аналитический метод	0.10	Закрепление отсутствует
1533	561003.24	242635.71	Аналитический метод	0.10	Закрепление отсутствует
1534	561021.16	242669.72	Аналитический метод	0.10	Закрепление отсутствует
1535	561068.45	242686.96	Аналитический метод	0.10	Закрепление отсутствует
1536	561130.94	242785.81	Аналитический метод	0.10	Закрепление отсутствует
1537	561222.83	242850.53	Аналитический метод	0.10	Закрепление отсутствует
1538	561242.96	242911.90	Аналитический метод	0.10	Закрепление отсутствует
1539	561262.01	242933.62	Аналитический метод	0.10	Закрепление отсутствует
1540	561264.52	242936.03	Аналитический метод	0.10	Закрепление отсутствует
1541	561267.41	242937.96	Аналитический метод	0.10	Закрепление отсутствует
1542	561270.60	242939.37	Аналитический метод	0.10	Закрепление отсутствует
1543	561273.97	242940.20	Аналитический метод	0.10	Закрепление отсутствует
1544	561277.44	242940.43	Аналитический метод	0.10	Закрепление отсутствует
1545	561280.90	242940.06	Аналитический метод	0.10	Закрепление отсутствует
1546	561312.99	242933.76	Аналитический метод	0.10	Закрепление отсутствует
1547	561316.45	242933.39	Аналитический метод	0.10	Закрепление отсутствует
1548	561319.92	242933.63	Аналитический метод	0.10	Закрепление отсутствует
1549	561323.29	242934.46	Аналитический метод	0.10	Закрепление отсутствует
1550	561326.47	242935.86	Аналитический метод	0.10	Закрепление отсутствует
1551	561329.36	242937.79	Аналитический метод	0.10	Закрепление отсутствует
1552	561331.87	242940.19	Аналитический метод	0.10	Закрепление отсутствует
1553	561350.62	242961.54	Аналитический метод	0.10	Закрепление отсутствует

2. Сведения о характерных точках границ объекта					
Обозначение характерных точек границ	Координаты, м		Метод определения координат характерной точки	Средняя квадратическая погрешность положения характерной точки (M _t), м	Описание обозначения точки на местности (при наличии)
	X	Y			
1	2	3	4	5	6
1554	561367.91	242987.13	Аналитический метод	0.10	Закрепление отсутствует
1555	561408.73	243017.20	Аналитический метод	0.10	Закрепление отсутствует
1556	561438.71	243047.15	Аналитический метод	0.10	Закрепление отсутствует
1557	561444.32	243054.57	Аналитический метод	0.10	Закрепление отсутствует
1558	561453.18	243070.03	Аналитический метод	0.10	Закрепление отсутствует
1559	561469.54	243086.01	Аналитический метод	0.10	Закрепление отсутствует
1560	561476.96	243102.72	Аналитический метод	0.10	Закрепление отсутствует
1561	561493.69	243121.61	Аналитический метод	0.10	Закрепление отсутствует
1562	561505.21	243127.38	Аналитический метод	0.10	Закрепление отсутствует
1563	561534.80	243150.80	Аналитический метод	0.10	Закрепление отсутствует
1564	561547.26	243168.74	Аналитический метод	0.10	Закрепление отсутствует
1565	561563.49	243203.10	Аналитический метод	0.10	Закрепление отсутствует
1566	561573.20	243232.16	Аналитический метод	0.10	Закрепление отсутствует
1567	561579.87	243254.86	Аналитический метод	0.10	Закрепление отсутствует
1568	561601.43	243296.51	Аналитический метод	0.10	Закрепление отсутствует
1569	561606.81	243329.76	Аналитический метод	0.10	Закрепление отсутствует
1570	561606.77	243344.55	Аналитический метод	0.10	Закрепление отсутствует
1571	561597.87	243401.77	Аналитический метод	0.10	Закрепление отсутствует
1572	561598.54	243454.36	Аналитический метод	0.10	Закрепление отсутствует
1573	561611.65	243511.81	Аналитический метод	0.10	Закрепление отсутствует
1574	561614.85	243544.35	Аналитический метод	0.10	Закрепление отсутствует
1575	561616.92	243586.29	Аналитический метод	0.10	Закрепление отсутствует
1576	561622.52	243619.74	Аналитический метод	0.10	Закрепление отсутствует
1577	561634.12	243652.57	Аналитический метод	0.10	Закрепление отсутствует
1578	561654.68	243711.42	Аналитический метод	0.10	Закрепление отсутствует

2. Сведения о характерных точках границ объекта					
Обозначение характерных точек границ	Координаты, м		Метод определения координат характерной точки	Средняя квадратическая погрешность положения характерной точки (Mt), м	Описание обозначения точки на местности (при наличии)
	X	Y			
1	2	3	4	5	6
1579	561674.38	243758.43	Аналитический метод	0.10	Закрепление отсутствует
1580	561703.24	243819.62	Аналитический метод	0.10	Закрепление отсутствует
1581	561716.42	243836.91	Аналитический метод	0.10	Закрепление отсутствует
1582	561722.29	243851.24	Аналитический метод	0.10	Закрепление отсутствует
1583	561730.27	243880.16	Аналитический метод	0.10	Закрепление отсутствует
1584	561742.11	243913.31	Аналитический метод	0.10	Закрепление отсутствует
1585	561752.34	243950.92	Аналитический метод	0.10	Закрепление отсутствует
1586	561755.55	243965.28	Аналитический метод	0.10	Закрепление отсутствует
1587	561769.11	243998.33	Аналитический метод	0.10	Закрепление отсутствует
1588	561779.26	244064.39	Аналитический метод	0.10	Закрепление отсутствует
1589	561802.98	244100.13	Аналитический метод	0.10	Закрепление отсутствует
1590	561842.84	244149.31	Аналитический метод	0.10	Закрепление отсутствует
1591	561863.83	244192.93	Аналитический метод	0.10	Закрепление отсутствует
1592	561873.29	244217.92	Аналитический метод	0.10	Закрепление отсутствует
1593	561879.54	244244.50	Аналитический метод	0.10	Закрепление отсутствует
1594	561881.57	244257.15	Аналитический метод	0.10	Закрепление отсутствует
1595	561889.31	244255.88	Аналитический метод	0.10	Закрепление отсутствует
1596	561890.97	244265.83	Аналитический метод	0.10	Закрепление отсутствует
1597	561891.55	244278.95	Аналитический метод	0.10	Закрепление отсутствует
1598	561889.89	244286.75	Аналитический метод	0.10	Закрепление отсутствует
1599	561879.88	244318.44	Аналитический метод	0.10	Закрепление отсутствует
1600	561876.20	244348.63	Аналитический метод	0.10	Закрепление отсутствует
1601	561878.93	244360.87	Аналитический метод	0.10	Закрепление отсутствует
1602	561874.84	244419.24	Аналитический метод	0.10	Закрепление отсутствует
1603	561880.24	244451.15	Аналитический метод	0.10	Закрепление отсутствует

2. Сведения о характерных точках границ объекта					
Обозначение характерных точек границ	Координаты, м		Метод определения координат характерной точки	Средняя квадратическая погрешность положения характерной точки (Mt), м	Описание обозначения точки на местности (при наличии)
	X	Y			
1	2	3	4	5	6
1604	561881.63	244468.63	Аналитический метод	0.10	Закрепление отсутствует
1605	561896.22	244509.61	Аналитический метод	0.10	Закрепление отсутствует
1606	561903.53	244521.66	Аналитический метод	0.10	Закрепление отсутствует
1607	561913.17	244537.76	Аналитический метод	0.10	Закрепление отсутствует
1608	561914.11	244554.36	Аналитический метод	0.10	Закрепление отсутствует
1609	561901.64	244579.38	Аналитический метод	0.10	Закрепление отсутствует
1610	561879.62	244600.85	Аналитический метод	0.10	Закрепление отсутствует
1611	561870.33	244618.97	Аналитический метод	0.10	Закрепление отсутствует
1612	561868.97	244632.47	Аналитический метод	0.10	Закрепление отсутствует
1613	561915.81	244752.49	Аналитический метод	0.10	Закрепление отсутствует
1614	561921.78	244769.72	Аналитический метод	0.10	Закрепление отсутствует
1615	561930.77	244789.50	Аналитический метод	0.10	Закрепление отсутствует
1616	561953.80	244831.33	Аналитический метод	0.10	Закрепление отсутствует
1617	561974.11	244863.87	Аналитический метод	0.10	Закрепление отсутствует
1446	561981.61	244870.67	Аналитический метод	0.10	Закрепление отсутствует
1618	561989.67	244861.78	Аналитический метод	0.10	Закрепление отсутствует
1619	561984.30	244867.70	Аналитический метод	0.10	Закрепление отсутствует
1620	561977.21	244861.28	Аналитический метод	0.10	Закрепление отсутствует
1621	561957.25	244829.31	Аналитический метод	0.10	Закрепление отсутствует
1622	561934.35	244787.70	Аналитический метод	0.10	Закрепление отсутствует
1623	561925.50	244768.24	Аналитический метод	0.10	Закрепление отсутствует
1624	561919.57	244751.10	Аналитический метод	0.10	Закрепление отсутствует
1625	561873.04	244631.91	Аналитический метод	0.10	Закрепление отсутствует
1626	561874.23	244620.12	Аналитический метод	0.10	Закрепление отсутствует
1627	561882.89	244603.26	Аналитический метод	0.10	Закрепление отсутствует

2. Сведения о характерных точках границ объекта					
Обозначение характерных точек границ	Координаты, м		Метод определения координат характерной точки	Средняя квадратическая погрешность положения характерной точки (M _t), м	Описание обозначения точки на местности (при наличии)
	X	Y			
1	2	3	4	5	6
1628	561904.92	244581.77	Аналитический метод	0.10	Закрепление отсутствует
1629	561918.16	244555.19	Аналитический метод	0.10	Закрепление отсутствует
1630	561917.11	244536.55	Аналитический метод	0.10	Закрепление отсутствует
1631	561906.96	244519.60	Аналитический метод	0.10	Закрепление отсутствует
1632	561899.85	244507.89	Аналитический метод	0.10	Закрепление отсутствует
1633	561885.58	244467.79	Аналитический метод	0.10	Закрепление отсутствует
1634	561884.21	244450.66	Аналитический метод	0.10	Закрепление отсутствует
1635	561878.86	244419.05	Аналитический метод	0.10	Закрепление отсутствует
1636	561882.96	244360.56	Аналитический метод	0.10	Закрепление отсутствует
1637	561880.25	244348.43	Аналитический метод	0.10	Закрепление отсутствует
1638	561883.81	244319.29	Аналитический метод	0.10	Закрепление отсутствует
1639	561893.76	244287.77	Аналитический метод	0.10	Закрепление отсутствует
1640	561895.56	244279.29	Аналитический метод	0.10	Закрепление отсутствует
1641	561894.95	244265.41	Аналитический метод	0.10	Закрепление отсутствует
1642	561892.60	244251.29	Аналитический метод	0.10	Закрепление отсутствует
1643	561884.88	244252.55	Аналитический метод	0.10	Закрепление отсутствует
1644	561883.46	244243.72	Аналитический метод	0.10	Закрепление отсутствует
1645	561877.13	244216.75	Аналитический метод	0.10	Закрепление отсутствует
1646	561867.51	244191.35	Аналитический метод	0.10	Закрепление отсутствует
1647	561846.24	244147.15	Аналитический метод	0.10	Закрепление отсутствует
1648	561806.20	244097.76	Аналитический метод	0.10	Закрепление отсутствует
1649	561783.08	244062.91	Аналитический метод	0.10	Закрепление отсутствует
1650	561772.99	243997.25	Аналитический метод	0.10	Закрепление отсутствует
1651	561759.38	243964.08	Аналитический метод	0.10	Закрепление отсутствует
1652	561756.22	243949.96	Аналитический метод	0.10	Закрепление отсутствует

2. Сведения о характерных точках границ объекта					
Обозначение характерных точек границ	Координаты, м		Метод определения координат характерной точки	Средняя квадратическая погрешность положения характерной точки (Mt), м	Описание обозначения точки на местности (при наличии)
	X	Y			
1	2	3	4	5	6
1653	561745.93	243912.11	Аналитический метод	0.10	Закрепление отсутствует
1654	561734.09	243878.96	Аналитический метод	0.10	Закрепление отсутствует
1655	561726.09	243849.95	Аналитический метод	0.10	Закрепление отсутствует
1656	561719.92	243834.91	Аналитический метод	0.10	Закрепление отсутствует
1657	561706.68	243817.53	Аналитический метод	0.10	Закрепление отсутствует
1658	561678.04	243756.81	Аналитический метод	0.10	Закрепление отсутствует
1659	561658.41	243709.99	Аналитический метод	0.10	Закрепление отсутствует
1660	561637.90	243651.24	Аналитический метод	0.10	Закрепление отсутствует
1661	561626.40	243618.73	Аналитический метод	0.10	Закрепление отсутствует
1662	561620.91	243585.86	Аналитический метод	0.10	Закрепление отсутствует
1663	561618.84	243544.06	Аналитический метод	0.10	Закрепление отсутствует
1664	561615.60	243511.17	Аналитический метод	0.10	Закрепление отсутствует
1665	561602.53	243453.88	Аналитический метод	0.10	Закрепление отсутствует
1666	561601.88	243402.05	Аналитический метод	0.10	Закрепление отсутствует
1667	561610.77	243344.87	Аналитический метод	0.10	Закрепление отсутствует
1668	561610.81	243329.44	Аналитический метод	0.10	Закрепление отсутствует
1669	561605.27	243295.24	Аналитический метод	0.10	Закрепление отсутствует
1670	561583.60	243253.36	Аналитический метод	0.10	Закрепление отсутствует
1671	561577.01	243230.96	Аналитический метод	0.10	Закрепление отсутствует
1672	561567.21	243201.61	Аналитический метод	0.10	Закрепление отсутствует
1673	561550.73	243166.73	Аналитический метод	0.10	Закрепление отсутствует
1674	561537.75	243148.03	Аналитический метод	0.10	Закрепление отсутствует
1675	561507.37	243123.99	Аналитический метод	0.10	Закрепление отсутствует
1676	561496.17	243118.37	Аналитический метод	0.10	Закрепление отсутствует
1677	561480.37	243100.53	Аналитический метод	0.10	Закрепление отсутствует

2. Сведения о характерных точках границ объекта					
Обозначение характерных точек границ	Координаты, м		Метод определения координат характерной точки	Средняя квадратическая погрешность положения характерной точки (Mt), м	Описание обозначения точки на местности (при наличии)
	X	Y			
1	2	3	4	5	6
1678	561472.88	243083.68	Аналитический метод	0.10	Закрепление отсутствует
1679	561456.38	243067.56	Аналитический метод	0.10	Закрепление отсутствует
1680	561447.66	243052.36	Аналитический метод	0.10	Закрепление отсутствует
1681	561441.73	243044.52	Аналитический метод	0.10	Закрепление отсутствует
1682	561411.34	243014.16	Аналитический метод	0.10	Закрепление отсутствует
1683	561370.84	242984.32	Аналитический метод	0.10	Закрепление отсутствует
1684	561353.79	242959.10	Аналитический метод	0.10	Закрепление отсутствует
1685	561333.36	242935.83	Аналитический метод	0.10	Закрепление отсутствует
1686	561330.85	242933.42	Аналитический метод	0.10	Закрепление отсутствует
1687	561327.96	242931.49	Аналитический метод	0.10	Закрепление отсутствует
1688	561324.78	242930.09	Аналитический метод	0.10	Закрепление отсутствует
1689	561321.41	242929.26	Аналитический метод	0.10	Закрепление отсутствует
1690	561317.94	242929.02	Аналитический метод	0.10	Закрепление отсутствует
1691	561314.48	242929.40	Аналитический метод	0.10	Закрепление отсутствует
1692	561282.39	242935.69	Аналитический метод	0.10	Закрепление отсутствует
1693	561278.93	242936.06	Аналитический метод	0.10	Закрепление отсутствует
1694	561275.46	242935.83	Аналитический метод	0.10	Закрепление отсутствует
1695	561272.08	242935.00	Аналитический метод	0.10	Закрепление отсутствует
1696	561268.90	242933.59	Аналитический метод	0.10	Закрепление отсутствует
1697	561266.01	242931.66	Аналитический метод	0.10	Закрепление отсутствует
1698	561263.50	242929.26	Аналитический метод	0.10	Закрепление отсутствует
1699	561246.51	242909.88	Аналитический метод	0.10	Закрепление отсутствует
1700	561226.21	242848.02	Аналитический метод	0.10	Закрепление отсутствует
1701	561133.90	242783.00	Аналитический метод	0.10	Закрепление отсутствует
1702	561071.10	242683.67	Аналитический метод	0.10	Закрепление отсутствует

2. Сведения о характерных точках границ объекта					
Обозначение характерных точек границ	Координаты, м		Метод определения координат характерной точки	Средняя квадратическая погрешность положения характерной точки (Mt), м	Описание обозначения точки на местности (при наличии)
	X	Y			
1	2	3	4	5	6
1703	561023.98	242666.49	Аналитический метод	0.10	Закрепление отсутствует
1704	561007.05	242634.38	Аналитический метод	0.10	Закрепление отсутствует
1705	560990.88	242550.26	Аналитический метод	0.10	Закрепление отсутствует
1706	560989.92	242546.91	Аналитический метод	0.10	Закрепление отсутствует
1707	560988.40	242543.77	Аналитический метод	0.10	Закрепление отсутствует
1708	560986.36	242540.95	Аналитический метод	0.10	Закрепление отсутствует
1709	560983.85	242538.52	Аналитический метод	0.10	Закрепление отсутствует
1710	560980.97	242536.56	Аналитический метод	0.10	Закрепление отсутствует
1711	560977.79	242535.14	Аналитический метод	0.10	Закрепление отсутствует
1712	560917.17	242514.01	Аналитический метод	0.10	Закрепление отсутствует
1713	560919.75	242506.56	Аналитический метод	0.10	Закрепление отсутствует
1714	560969.42	242523.77	Аналитический метод	0.10	Закрепление отсутствует
1715	560970.37	242525.42	Аналитический метод	0.10	Закрепление отсутствует
1716	560979.87	242530.93	Аналитический метод	0.10	Закрепление отсутствует
1717	560990.12	242530.95	Аналитический метод	0.10	Закрепление отсутствует
1718	560995.68	242532.87	Аналитический метод	0.10	Закрепление отсутствует
1719	561014.68	242631.70	Аналитический метод	0.10	Закрепление отсутствует
1720	561018.92	242639.74	Аналитический метод	0.10	Закрепление отсутствует
1721	561019.44	242647.04	Аналитический метод	0.10	Закрепление отсутствует
1722	561027.48	242657.25	Аналитический метод	0.10	Закрепление отсутствует
1723	561028.31	242657.56	Аналитический метод	0.10	Закрепление отсутствует
1724	561029.62	242660.03	Аналитический метод	0.10	Закрепление отсутствует
1725	561076.40	242677.09	Аналитический метод	0.10	Закрепление отсутствует
1726	561131.45	242764.16	Аналитический метод	0.10	Закрепление отсутствует
1727	561130.87	242766.08	Аналитический метод	0.10	Закрепление отсутствует

2. Сведения о характерных точках границ объекта					
Обозначение характерных точек границ	Координаты, м		Метод определения координат характерной точки	Средняя квадратическая погрешность положения характерной точки (M _t), м	Описание обозначения точки на местности (при наличии)
	X	Y			
1	2	3	4	5	6
1728	561132.59	242774.76	Аналитический метод	0.10	Закрепление отсутствует
1729	561137.80	242781.34	Аналитический метод	0.10	Закрепление отсутствует
1730	561145.80	242784.45	Аналитический метод	0.10	Закрепление отсутствует
1731	561148.97	242783.82	Аналитический метод	0.10	Закрепление отсутствует
1732	561232.99	242843.01	Аналитический метод	0.10	Закрепление отсутствует
1733	561253.60	242905.83	Аналитический метод	0.10	Закрепление отсутствует
1734	561253.72	242905.97	Аналитический метод	0.10	Закрепление отсутствует
1735	561254.83	242913.03	Аналитический метод	0.10	Закрепление отсутствует
1736	561263.56	242924.44	Аналитический метод	0.10	Закрепление отсутствует
1737	561272.34	242927.20	Аналитический метод	0.10	Закрепление отсутствует
1738	561276.65	242928.55	Аналитический метод	0.10	Закрепление отсутствует
1739	561289.83	242926.13	Аналитический метод	0.10	Закрепление отсутствует
1740	561328.75	242918.44	Аналитический метод	0.10	Закрепление отсутствует
1741	561360.13	242954.20	Аналитический метод	0.10	Закрепление отсутствует
1742	561376.69	242978.69	Аналитический метод	0.10	Закрепление отсутствует
1743	561416.57	243008.07	Аналитический метод	0.10	Закрепление отсутствует
1744	561447.77	243039.25	Аналитический метод	0.10	Закрепление отсутствует
1745	561454.35	243047.94	Аналитический метод	0.10	Закрепление отсутствует
1746	561462.76	243062.62	Аналитический метод	0.10	Закрепление отсутствует
1747	561479.57	243079.03	Аналитический метод	0.10	Закрепление отсутствует
1748	561487.18	243096.15	Аналитический метод	0.10	Закрепление отсутствует
1749	561501.13	243111.91	Аналитический метод	0.10	Закрепление отсутствует
1750	561511.68	243117.20	Аналитический метод	0.10	Закрепление отсутствует
1751	561543.65	243142.49	Аналитический метод	0.10	Закрепление отсутствует
1752	561557.68	243162.71	Аналитический метод	0.10	Закрепление отсутствует

2. Сведения о характерных точках границ объекта					
Обозначение характерных точек границ	Координаты, м		Метод определения координат характерной точки	Средняя квадратическая погрешность положения характерной точки (M _t), м	Описание обозначения точки на местности (при наличии)
	X	Y			
1	2	3	4	5	6
1753	561574.65	243198.62	Аналитический метод	0.10	Закрепление отсутствует
1754	561584.65	243228.57	Аналитический метод	0.10	Закрепление отсутствует
1755	561591.06	243250.36	Аналитический метод	0.10	Закрепление отсутствует
1756	561612.96	243292.70	Аналитический метод	0.10	Закрепление отсутствует
1757	561618.82	243328.81	Аналитический метод	0.10	Закрепление отсутствует
1758	561618.77	243345.50	Аналитический метод	0.10	Закрепление отсутствует
1759	561609.89	243402.62	Аналитический метод	0.10	Закрепление отсутствует
1760	561610.52	243452.93	Аналитический метод	0.10	Закрепление отсутствует
1761	561623.51	243509.88	Аналитический метод	0.10	Закрепление отсутствует
1762	561626.82	243543.47	Аналитический метод	0.10	Закрепление отсутствует
1763	561628.87	243585.00	Аналитический метод	0.10	Закрепление отсутствует
1764	561634.18	243616.73	Аналитический метод	0.10	Закрепление отсутствует
1765	561645.44	243648.59	Аналитический метод	0.10	Закрепление отсутствует
1766	561665.88	243707.12	Аналитический метод	0.10	Закрепление отсутствует
1767	561685.35	243753.55	Аналитический метод	0.10	Закрепление отсутствует
1768	561713.55	243813.35	Аналитический метод	0.10	Закрепление отсутствует
1769	561726.92	243830.90	Аналитический метод	0.10	Закрепление отсутствует
1770	561733.67	243847.35	Аналитический метод	0.10	Закрепление отсутствует
1771	561741.72	243876.54	Аналитический метод	0.10	Закрепление отсутствует
1772	561753.57	243909.71	Аналитический метод	0.10	Закрепление отсутствует
1773	561763.99	243948.03	Аналитический метод	0.10	Закрепление отсутствует
1774	561767.03	243961.67	Аналитический метод	0.10	Закрепление отсутствует
1775	561780.75	243995.09	Аналитический метод	0.10	Закрепление отсутствует
1776	561790.72	244059.96	Аналитический метод	0.10	Закрепление отсутствует
1777	561812.66	244093.02	Аналитический метод	0.10	Закрепление отсутствует

2. Сведения о характерных точках границ объекта					
Обозначение характерных точек границ	Координаты, м		Метод определения координат характерной точки	Средняя квадратическая погрешность положения характерной точки (M _t), м	Описание обозначения точки на местности (при наличии)
	X	Y			
1	2	3	4	5	6
1778	561853.04	244142.84	Аналитический метод	0.10	Закрепление отсутствует
1779	561874.87	244188.19	Аналитический метод	0.10	Закрепление отсутствует
1780	561884.80	244214.41	Аналитический метод	0.10	Закрепление отсутствует
1781	561891.32	244242.17	Аналитический метод	0.10	Закрепление отсутствует
1782	561891.51	244243.36	Аналитический метод	0.10	Закрепление отсутствует
1783	561899.17	244242.10	Аналитический метод	0.10	Закрепление отсутствует
1784	561902.92	244264.57	Аналитический метод	0.10	Закрепление отсутствует
1785	561903.60	244279.95	Аналитический метод	0.10	Закрепление отсутствует
1786	561901.50	244289.81	Аналитический метод	0.10	Закрепление отсутствует
1787	561891.66	244320.99	Аналитический метод	0.10	Закрепление отсутствует
1788	561888.36	244348.03	Аналитический метод	0.10	Закрепление отсутствует
1789	561891.03	244359.96	Аналитический метод	0.10	Закрепление отсутствует
1790	561886.91	244418.65	Аналитический метод	0.10	Закрепление отсутствует
1791	561892.16	244449.67	Аналитический метод	0.10	Закрепление отсутствует
1792	561893.47	244466.10	Аналитический метод	0.10	Закрепление отсутствует
1793	561907.12	244504.43	Аналитический метод	0.10	Закрепление отсутствует
1794	561913.81	244515.47	Аналитический метод	0.10	Закрепление отсутствует
1795	561924.99	244534.13	Аналитический метод	0.10	Закрепление отсутствует
1796	561926.27	244556.86	Аналитический метод	0.10	Закрепление отсутствует
1797	561911.47	244586.55	Аналитический метод	0.10	Закрепление отсутствует
1798	561889.41	244608.07	Аналитический метод	0.10	Закрепление отсутствует
1799	561882.04	244622.43	Аналитический метод	0.10	Закрепление отсутствует
1800	561881.20	244630.80	Аналитический метод	0.10	Закрепление отсутствует
1801	561927.08	244748.34	Аналитический метод	0.10	Закрепление отсутствует
1802	561932.93	244765.27	Аналитический метод	0.10	Закрепление отсутствует

2. Сведения о характерных точках границ объекта					
Обозначение характерных точек границ	Координаты, м		Метод определения координат характерной точки	Средняя квадратическая погрешность положения характерной точки (Mt), м	Описание обозначения точки на местности (при наличии)
	X	Y			
1	2	3	4	5	6
1803	561941.51	244784.11	Аналитический метод	0.10	Закрепление отсутствует
1804	561964.15	244825.26	Аналитический метод	0.10	Закрепление отсутствует
1805	561983.41	244856.10	Аналитический метод	0.10	Закрепление отсутствует
1618	561989.67	244861.78	Аналитический метод	0.10	Закрепление отсутствует
1806	562415.39	240729.13	Аналитический метод	0.10	Закрепление отсутствует
1807	562413.73	240728.03	Аналитический метод	0.10	Закрепление отсутствует
1808	562411.25	240727.20	Аналитический метод	0.10	Закрепление отсутствует
1809	562408.65	240727.04	Аналитический метод	0.10	Закрепление отсутствует
1810	562397.67	240727.79	Аналитический метод	0.10	Закрепление отсутствует
1811	562395.11	240728.31	Аналитический метод	0.10	Закрепление отсутствует
1812	562392.77	240729.48	Аналитический метод	0.10	Закрепление отсутствует
1813	562390.81	240731.21	Аналитический метод	0.10	Закрепление отсутствует
1814	562389.37	240733.40	Аналитический метод	0.10	Закрепление отсутствует
1815	562388.54	240735.88	Аналитический метод	0.10	Закрепление отсутствует
1816	562388.39	240738.49	Аналитический метод	0.10	Закрепление отсутствует
1817	562388.75	240743.48	Аналитический метод	0.10	Закрепление отсутствует
1818	562389.27	240746.03	Аналитический метод	0.10	Закрепление отсутствует
1819	562390.44	240748.36	Аналитический метод	0.10	Закрепление отсутствует
1820	562392.17	240750.31	Аналитический метод	0.10	Закрепление отсутствует
1821	562394.34	240751.74	Аналитический метод	0.10	Закрепление отсутствует
1822	562394.81	240751.90	Аналитический метод	0.10	Закрепление отсутствует
1823	562389.39	240752.36	Аналитический метод	0.10	Закрепление отсутствует
1824	562388.19	240752.47	Аналитический метод	0.10	Закрепление отсутствует
1825	562385.28	240752.48	Аналитический метод	0.10	Закрепление отсутствует
1826	562381.80	240725.09	Аналитический метод	0.10	Закрепление отсутствует

2. Сведения о характерных точках границ объекта					
Обозначение характерных точек границ	Координаты, м		Метод определения координат характерной точки	Средняя квадратическая погрешность положения характерной точки (M _t), м	Описание обозначения точки на местности (при наличии)
	X	Y			
1	2	3	4	5	6
1827	562398.47	240722.97	Аналитический метод	0.10	Закрепление отсутствует
1828	562399.99	240722.78	Аналитический метод	0.10	Закрепление отсутствует
1829	562400.45	240726.38	Аналитический метод	0.10	Закрепление отсутствует
1830	562414.75	240724.56	Аналитический метод	0.10	Закрепление отсутствует
1831	562415.01	240726.60	Аналитический метод	0.10	Закрепление отсутствует
1806	562415.39	240729.13	Аналитический метод	0.10	Закрепление отсутствует
1832	562423.28	240879.14	Аналитический метод	0.10	Закрепление отсутствует
1833	562411.86	241360.43	Аналитический метод	0.10	Закрепление отсутствует
1834	562408.44	241360.35	Аналитический метод	0.10	Закрепление отсутствует
1835	562376.70	241364.19	Аналитический метод	0.10	Закрепление отсутствует
1836	562320.78	241365.25	Аналитический метод	0.10	Закрепление отсутствует
1837	562275.33	241367.33	Аналитический метод	0.10	Закрепление отсутствует
1838	561885.96	241398.18	Аналитический метод	0.10	Закрепление отсутствует
1839	561798.98	241402.66	Аналитический метод	0.10	Закрепление отсутствует
1840	561738.51	241421.43	Аналитический метод	0.10	Закрепление отсутствует
1841	561665.02	241433.20	Аналитический метод	0.10	Закрепление отсутствует
1842	561599.47	241448.27	Аналитический метод	0.10	Закрепление отсутствует
1843	561583.40	241440.28	Аналитический метод	0.10	Закрепление отсутствует
1844	561528.77	241549.32	Аналитический метод	0.10	Закрепление отсутствует
1845	561382.53	241571.81	Аналитический метод	0.10	Закрепление отсутствует
1846	561260.67	241598.16	Аналитический метод	0.10	Закрепление отсутствует
1847	561175.21	241610.42	Аналитический метод	0.10	Закрепление отсутствует
1848	561052.55	241656.54	Аналитический метод	0.10	Закрепление отсутствует
1849	561042.06	241658.36	Аналитический метод	0.10	Закрепление отсутствует
1850	561078.40	241645.79	Аналитический метод	0.10	Закрепление отсутствует

2. Сведения о характерных точках границ объекта					
Обозначение характерных точек границ	Координаты, м		Метод определения координат характерной точки	Средняя квадратическая погрешность положения характерной точки (Mt), м	Описание обозначения точки на местности (при наличии)
	X	Y			
1	2	3	4	5	6
1851	561102.13	241634.75	Аналитический метод	0.10	Закрепление отсутствует
1852	561157.22	241614.56	Аналитический метод	0.10	Закрепление отсутствует
1853	561162.45	241613.57	Аналитический метод	0.10	Закрепление отсутствует
1854	561179.66	241609.09	Аналитический метод	0.10	Закрепление отсутствует
1855	561217.52	241601.88	Аналитический метод	0.10	Закрепление отсутствует
1856	561270.37	241595.00	Аналитический метод	0.10	Закрепление отсутствует
1857	561325.91	241581.99	Аналитический метод	0.10	Закрепление отсутствует
1858	561331.50	241581.49	Аналитический метод	0.10	Закрепление отсутствует
1859	561331.79	241580.61	Аналитический метод	0.10	Закрепление отсутствует
1860	561365.59	241572.10	Аналитический метод	0.10	Закрепление отсутствует
1861	561496.56	241551.24	Аналитический метод	0.10	Закрепление отсутствует
1862	561502.00	241540.25	Аналитический метод	0.10	Закрепление отсутствует
1863	561532.28	241535.63	Аналитический метод	0.10	Закрепление отсутствует
1864	561582.06	241436.26	Аналитический метод	0.10	Закрепление отсутствует
1865	561599.84	241445.11	Аналитический метод	0.10	Закрепление отсутствует
1866	561664.44	241430.25	Аналитический метод	0.10	Закрепление отсутствует
1867	561737.83	241418.50	Аналитический метод	0.10	Закрепление отсутствует
1868	561798.45	241399.69	Аналитический метод	0.10	Закрепление отсутствует
1869	561880.94	241395.43	Аналитический метод	0.10	Закрепление отсутствует
1870	561899.06	241395.86	Аналитический метод	0.10	Закрепление отсутствует
1871	561941.80	241390.98	Аналитический метод	0.10	Закрепление отсутствует
1872	561976.44	241386.07	Аналитический метод	0.10	Закрепление отсутствует
1873	561976.47	241386.49	Аналитический метод	0.10	Закрепление отсутствует
1874	562173.89	241375.09	Аналитический метод	0.10	Закрепление отсутствует
1875	562194.16	241372.80	Аналитический метод	0.10	Закрепление отсутствует

2. Сведения о характерных точках границ объекта					
Обозначение характерных точек границ	Координаты, м		Метод определения координат характерной точки	Средняя квадратическая погрешность положения характерной точки (M _t), м	Описание обозначения точки на местности (при наличии)
	X	Y			
1	2	3	4	5	6
1876	562198.98	241370.37	Аналитический метод	0.10	Закрепление отсутствует
1877	562275.14	241364.34	Аналитический метод	0.10	Закрепление отсутствует
1878	562320.69	241362.25	Аналитический метод	0.10	Закрепление отсутствует
1879	562376.49	241361.20	Аналитический метод	0.10	Закрепление отсутствует
1880	562403.92	241357.88	Аналитический метод	0.10	Закрепление отсутствует
1881	562415.47	240871.11	Аналитический метод	0.10	Закрепление отсутствует
1882	562396.08	240835.63	Аналитический метод	0.10	Закрепление отсутствует
1883	562394.76	240824.17	Аналитический метод	0.10	Закрепление отсутствует
1884	562388.75	240806.07	Аналитический метод	0.10	Закрепление отсутствует
1885	562390.11	240801.50	Аналитический метод	0.10	Закрепление отсутствует
1886	562403.41	240756.72	Аналитический метод	0.10	Закрепление отсутствует
1887	562406.31	240752.26	Аналитический метод	0.10	Закрепление отсутствует
1888	562409.00	240752.07	Аналитический метод	0.10	Закрепление отсутствует
1889	562392.51	240807.88	Аналитический метод	0.10	Закрепление отсутствует
1890	562397.70	240823.52	Аналитический метод	0.10	Закрепление отсутствует
1891	562398.99	240834.70	Аналитический метод	0.10	Закрепление отсутствует
1832	562423.28	240879.14	Аналитический метод	0.10	Закрепление отсутствует
1892	562444.70	240903.74	Аналитический метод	0.10	Закрепление отсутствует
1893	562434.82	241312.93	Аналитический метод	0.10	Закрепление отсутствует
1894	562433.69	241367.95	Аналитический метод	0.10	Закрепление отсутствует
1895	562408.78	241367.36	Аналитический метод	0.10	Закрепление отсутствует
1896	562377.18	241371.19	Аналитический метод	0.10	Закрепление отсутствует
1897	562321.01	241372.24	Аналитический метод	0.10	Закрепление отсутствует
1898	562275.76	241374.32	Аналитический метод	0.10	Закрепление отсутствует
1899	562201.72	241380.19	Аналитический метод	0.10	Закрепление отсутствует

2. Сведения о характерных точках границ объекта					
Обозначение характерных точек границ	Координаты, м		Метод определения координат характерной точки	Средняя квадратическая погрешность положения характерной точки (M _t), м	Описание обозначения точки на местности (при наличии)
	X	Y			
1	2	3	4	5	6
1900	562196.97	241382.58	Аналитический метод	0.10	Закрепление отсутствует
1901	562173.93	241385.16	Аналитический метод	0.10	Закрепление отсутствует
1902	562103.57	241389.87	Аналитический метод	0.10	Закрепление отсутствует
1903	561971.00	241396.94	Аналитический метод	0.10	Закрепление отсутствует
1904	561899.51	241405.87	Аналитический метод	0.10	Закрепление отсутствует
1905	561881.08	241405.44	Аналитический метод	0.10	Закрепление отсутствует
1906	561800.21	241409.61	Аналитический метод	0.10	Закрепление отсутствует
1907	561740.11	241428.26	Аналитический метод	0.10	Закрепление отсутствует
1908	561666.36	241440.07	Аналитический метод	0.10	Закрепление отсутствует
1909	561598.59	241455.66	Аналитический метод	0.10	Закрепление отсутствует
1910	561586.53	241449.65	Аналитический метод	0.10	Закрепление отсутствует
1911	561533.41	241555.69	Аналитический метод	0.10	Закрепление отсутствует
1912	561367.86	241581.87	Аналитический метод	0.10	Закрепление отсутствует
1913	561272.16	241604.85	Аналитический метод	0.10	Закрепление отсутствует
1914	561219.17	241611.75	Аналитический метод	0.10	Закрепление отсутствует
1915	561181.82	241618.86	Аналитический метод	0.10	Закрепление отсутствует
1916	561164.65	241623.33	Аналитический метод	0.10	Закрепление отсутствует
1917	561159.80	241624.25	Аналитический метод	0.10	Закрепление отсутствует
1918	561106.16	241643.90	Аналитический метод	0.10	Закрепление отсутствует
1919	561082.37	241655.01	Аналитический метод	0.10	Закрепление отсутствует
1920	561052.68	241664.22	Аналитический метод	0.10	Закрепление отсутствует
1921	561045.38	241667.47	Аналитический метод	0.10	Закрепление отсутствует
1922	561016.69	241671.84	Аналитический метод	0.10	Закрепление отсутствует
1923	561000.24	241673.16	Аналитический метод	0.10	Закрепление отсутствует
1924	560994.68	241672.91	Аналитический метод	0.10	Закрепление отсутствует

2. Сведения о характерных точках границ объекта					
Обозначение характерных точек границ	Координаты, м		Метод определения координат характерной точки	Средняя квадратическая погрешность положения характерной точки (Mt), м	Описание обозначения точки на местности (при наличии)
	X	Y			
1	2	3	4	5	6
1925	560994.74	241670.01	Аналитический метод	0.10	Закрепление отсутствует
1926	561016.56	241670.47	Аналитический метод	0.10	Закрепление отсутствует
1927	561038.63	241663.01	Аналитический метод	0.10	Закрепление отсутствует
1928	561053.61	241660.42	Аналитический метод	0.10	Закрепление отсутствует
1929	561176.21	241614.31	Аналитический метод	0.10	Закрепление отсутствует
1930	561261.38	241602.10	Аналитический метод	0.10	Закрепление отсутствует
1931	561383.26	241575.74	Аналитический метод	0.10	Закрепление отсутствует
1932	561531.43	241552.96	Аналитический метод	0.10	Закрепление отсутствует
1933	561585.19	241445.64	Аналитический метод	0.10	Закрепление отсутствует
1934	561598.97	241452.49	Аналитический метод	0.10	Закрепление отсутствует
1935	561665.78	241437.13	Аналитический метод	0.10	Закрепление отсутствует
1936	561739.42	241425.34	Аналитический метод	0.10	Закрепление отсутствует
1937	561799.68	241406.63	Аналитический метод	0.10	Закрепление отсутствует
1938	561886.22	241402.17	Аналитический метод	0.10	Закрепление отсутствует
1939	562275.58	241371.33	Аналитический метод	0.10	Закрепление отсутствует
1940	562320.91	241369.25	Аналитический метод	0.10	Закрепление отсутствует
1941	562376.97	241368.19	Аналитический метод	0.10	Закрепление отсутствует
1942	562408.64	241364.36	Аналитический метод	0.10	Закрепление отсутствует
1943	562415.77	241364.53	Аналитический метод	0.10	Закрепление отсутствует
1944	562427.30	240878.16	Аналитический метод	0.10	Закрепление отсутствует
1945	562402.87	240833.47	Аналитический метод	0.10	Закрепление отсутствует
1946	562401.63	240822.65	Аналитический метод	0.10	Закрепление отсутствует
1947	562396.70	240807.81	Аналитический метод	0.10	Закрепление отсутствует
1948	562413.42	240751.21	Аналитический метод	0.10	Закрепление отсутствует
1949	562415.26	240750.30	Аналитический метод	0.10	Закрепление отсутствует

2. Сведения о характерных точках границ объекта					
Обозначение характерных точек границ	Координаты, м		Метод определения координат характерной точки	Средняя квадратическая погрешность положения характерной точки (M _t), м	Описание обозначения точки на местности (при наличии)
	X	Y			
1	2	3	4	5	6
1950	562417.22	240748.57	Аналитический метод	0.10	Закрепление отсутствует
1951	562417.71	240747.82	Аналитический метод	0.10	Закрепление отсутствует
1952	562418.16	240751.44	Аналитический метод	0.10	Закрепление отсутствует
1953	562418.92	240757.42	Аналитический метод	0.10	Закрепление отсутствует
1954	562412.84	240759.01	Аналитический метод	0.10	Закрепление отсутствует
1955	562413.29	240762.25	Аналитический метод	0.10	Закрепление отсутствует
1956	562399.85	240807.76	Аналитический метод	0.10	Закрепление отсутствует
1957	562404.57	240822.00	Аналитический метод	0.10	Закрепление отсутствует
1958	562405.79	240832.55	Аналитический метод	0.10	Закрепление отсутствует
1892	562444.70	240903.74	Аналитический метод	0.10	Закрепление отсутствует
1959	565320.21	247736.19	Аналитический метод	0.10	Закрепление отсутствует
1960	565312.92	247760.46	Аналитический метод	0.10	Закрепление отсутствует
1961	565311.57	247850.63	Аналитический метод	0.10	Закрепление отсутствует
1962	565289.77	247850.32	Аналитический метод	0.10	Закрепление отсутствует
1963	565237.52	247862.94	Аналитический метод	0.10	Закрепление отсутствует
1964	565138.00	247872.71	Аналитический метод	0.10	Закрепление отсутствует
1965	565134.99	247872.78	Аналитический метод	0.10	Закрепление отсутствует
1966	565132.01	247872.40	Аналитический метод	0.10	Закрепление отсутствует
1967	565129.12	247871.57	Аналитический метод	0.10	Закрепление отсутствует
1968	565126.38	247870.32	Аналитический метод	0.10	Закрепление отсутствует
1969	565123.87	247868.68	Аналитический метод	0.10	Закрепление отсутствует
1970	565121.63	247866.67	Аналитический метод	0.10	Закрепление отсутствует
1971	565102.13	247846.40	Аналитический метод	0.10	Закрепление отсутствует
1972	565062.83	247837.33	Аналитический метод	0.10	Закрепление отсутствует
1973	565042.05	247836.47	Аналитический метод	0.10	Закрепление отсутствует

2. Сведения о характерных точках границ объекта					
Обозначение характерных точек границ	Координаты, м		Метод определения координат характерной точки	Средняя квадратическая погрешность положения характерной точки (M _t), м	Описание обозначения точки на местности (при наличии)
	X	Y			
1	2	3	4	5	6
1974	565033.20	247836.83	Аналитический метод	0.10	Закрепление отсутствует
1975	564996.62	247840.32	Аналитический метод	0.10	Закрепление отсутствует
1976	564953.30	247848.98	Аналитический метод	0.10	Закрепление отсутствует
1977	564913.20	247863.00	Аналитический метод	0.10	Закрепление отсутствует
1978	564878.22	247878.21	Аналитический метод	0.10	Закрепление отсутствует
1979	564864.34	247882.50	Аналитический метод	0.10	Закрепление отсутствует
1980	564823.42	247897.30	Аналитический метод	0.10	Закрепление отсутствует
1981	564800.68	247903.80	Аналитический метод	0.10	Закрепление отсутствует
1982	564718.38	247931.10	Аналитический метод	0.10	Закрепление отсутствует
1983	564679.31	247940.53	Аналитический метод	0.10	Закрепление отсутствует
1984	564623.58	247951.24	Аналитический метод	0.10	Закрепление отсутствует
1985	564568.73	247965.17	Аналитический метод	0.10	Закрепление отсутствует
1986	564542.76	247967.09	Аналитический метод	0.10	Закрепление отсутствует
1987	564524.13	247965.40	Аналитический метод	0.10	Закрепление отсутствует
1988	564502.61	247958.40	Аналитический метод	0.10	Закрепление отсутствует
1989	564470.02	247943.19	Аналитический метод	0.10	Закрепление отсутствует
1990	564430.85	247923.49	Аналитический метод	0.10	Закрепление отсутствует
1991	564403.46	247902.86	Аналитический метод	0.10	Закрепление отсутствует
1992	564387.43	247887.06	Аналитический метод	0.10	Закрепление отсутствует
1993	564375.47	247879.83	Аналитический метод	0.10	Закрепление отсутствует
1994	564363.05	247874.23	Аналитический метод	0.10	Закрепление отсутствует
1995	564333.50	247869.82	Аналитический метод	0.10	Закрепление отсутствует
1996	564317.99	247870.29	Аналитический метод	0.10	Закрепление отсутствует
1997	564273.76	247870.87	Аналитический метод	0.10	Закрепление отсутствует
1998	564207.31	247886.82	Аналитический метод	0.10	Закрепление отсутствует

2. Сведения о характерных точках границ объекта					
Обозначение характерных точек границ	Координаты, м		Метод определения координат характерной точки	Средняя квадратическая погрешность положения характерной точки (Mt), м	Описание обозначения точки на местности (при наличии)
	X	Y			
1	2	3	4	5	6
1999	564177.72	247899.09	Аналитический метод	0.10	Закрепление отсутствует
2000	564101.53	247924.43	Аналитический метод	0.10	Закрепление отсутствует
2001	564052.61	247935.64	Аналитический метод	0.10	Закрепление отсутствует
2002	563960.26	247945.76	Аналитический метод	0.10	Закрепление отсутствует
2003	563912.51	247947.32	Аналитический метод	0.10	Закрепление отсутствует
2004	563849.35	247944.57	Аналитический метод	0.10	Закрепление отсутствует
2005	563825.87	247946.12	Аналитический метод	0.10	Закрепление отсутствует
2006	563803.67	247953.99	Аналитический метод	0.10	Закрепление отсутствует
2007	563786.55	247958.29	Аналитический метод	0.10	Закрепление отсутствует
2008	563766.31	247961.97	Аналитический метод	0.10	Закрепление отсутствует
2009	563734.44	247966.75	Аналитический метод	0.10	Закрепление отсутствует
2010	563666.68	247991.25	Аналитический метод	0.10	Закрепление отсутствует
2011	563641.88	248003.93	Аналитический метод	0.10	Закрепление отсутствует
2012	563572.12	248030.64	Аналитический метод	0.10	Закрепление отсутствует
2013	563504.88	248048.12	Аналитический метод	0.10	Закрепление отсутствует
2014	563480.06	248054.53	Аналитический метод	0.10	Закрепление отсутствует
2015	563387.13	248085.28	Аналитический метод	0.10	Закрепление отсутствует
2016	563348.91	248100.95	Аналитический метод	0.10	Закрепление отсутствует
2017	563352.03	248108.68	Аналитический метод	0.10	Закрепление отсутствует
2018	563345.07	248111.50	Аналитический метод	0.10	Закрепление отсутствует
2019	563297.80	248148.76	Аналитический метод	0.10	Закрепление отсутствует
2020	563262.78	248182.87	Аналитический метод	0.10	Закрепление отсутствует
2021	563245.96	248201.54	Аналитический метод	0.10	Закрепление отсутствует
2022	563220.48	248234.10	Аналитический метод	0.10	Закрепление отсутствует
2023	563209.25	248251.16	Аналитический метод	0.10	Закрепление отсутствует

2. Сведения о характерных точках границ объекта					
Обозначение характерных точек границ	Координаты, м		Метод определения координат характерной точки	Средняя квадратическая погрешность положения характерной точки (Mt), м	Описание обозначения точки на местности (при наличии)
	X	Y			
1	2	3	4	5	6
2024	563200.83	248269.28	Аналитический метод	0.10	Закрепление отсутствует
2025	563197.10	248285.15	Аналитический метод	0.10	Закрепление отсутствует
2026	563197.97	248305.50	Аналитический метод	0.10	Закрепление отсутствует
2027	563203.80	248321.41	Аналитический метод	0.10	Закрепление отсутствует
2028	563213.15	248342.11	Аналитический метод	0.10	Закрепление отсутствует
2029	563346.54	248564.27	Аналитический метод	0.10	Закрепление отсутствует
2030	563515.78	248897.10	Аналитический метод	0.10	Закрепление отсутствует
2031	563548.77	248983.04	Аналитический метод	0.10	Закрепление отсутствует
2032	563549.99	248985.63	Аналитический метод	0.10	Закрепление отсутствует
2033	563551.57	248988.03	Аналитический метод	0.10	Закрепление отсутствует
2034	563553.47	248990.17	Аналитический метод	0.10	Закрепление отсутствует
2035	563555.65	248992.02	Аналитический метод	0.10	Закрепление отсутствует
2036	563558.08	248993.54	Аналитический метод	0.10	Закрепление отсутствует
2037	563560.71	248994.70	Аналитический метод	0.10	Закрепление отсутствует
2038	563580.77	249001.88	Аналитический метод	0.10	Закрепление отсутствует
2039	563595.27	249010.61	Аналитический метод	0.10	Закрепление отсутствует
2040	563595.09	249024.44	Аналитический метод	0.10	Закрепление отсутствует
2041	563585.03	249034.25	Аналитический метод	0.10	Закрепление отсутствует
2042	563552.00	249038.50	Аналитический метод	0.10	Закрепление отсутствует
2043	563500.60	249047.07	Аналитический метод	0.10	Закрепление отсутствует
2044	563442.86	249058.79	Аналитический метод	0.10	Закрепление отсутствует
2045	563433.04	249087.63	Аналитический метод	0.10	Закрепление отсутствует
2046	563444.61	249100.99	Аналитический метод	0.10	Закрепление отсутствует
2047	563460.99	249105.25	Аналитический метод	0.10	Закрепление отсутствует
2048	563501.22	249105.25	Аналитический метод	0.10	Закрепление отсутствует

2. Сведения о характерных точках границ объекта					
Обозначение характерных точек границ	Координаты, м		Метод определения координат характерной точки	Средняя квадратическая погрешность положения характерной точки (M _t), м	Описание обозначения точки на местности (при наличии)
	X	Y			
1	2	3	4	5	6
2049	563520.24	249111.09	Аналитический метод	0.10	Закрепление отсутствует
2050	563526.72	249138.75	Аналитический метод	0.10	Закрепление отсутствует
2051	563521.54	249161.26	Аналитический метод	0.10	Закрепление отсутствует
2052	563512.68	249174.34	Аналитический метод	0.10	Закрепление отсутствует
2053	563498.89	249187.27	Аналитический метод	0.10	Закрепление отсутствует
2054	563484.31	249192.44	Аналитический метод	0.10	Закрепление отсутствует
2055	563465.28	249190.56	Аналитический метод	0.10	Закрепление отсутствует
2056	563446.65	249191.15	Аналитический метод	0.10	Закрепление отсутствует
2057	563397.17	249187.78	Аналитический метод	0.10	Закрепление отсутствует
2058	563364.93	249183.35	Аналитический метод	0.10	Закрепление отсутствует
2059	563344.87	249179.56	Аналитический метод	0.10	Закрепление отсутствует
2060	563325.47	249174.62	Аналитический метод	0.10	Закрепление отсутствует
2061	563298.11	249171.07	Аналитический метод	0.10	Закрепление отсутствует
2062	563275.90	249169.37	Аналитический метод	0.10	Закрепление отсутствует
2063	563263.28	249166.59	Аналитический метод	0.10	Закрепление отсутствует
2064	563238.67	249158.20	Аналитический метод	0.10	Закрепление отсутствует
2065	563192.96	249123.12	Аналитический метод	0.10	Закрепление отсутствует
2066	563175.04	249117.31	Аналитический метод	0.10	Закрепление отсутствует
2067	563150.96	249119.09	Аналитический метод	0.10	Закрепление отсутствует
2068	563141.09	249122.79	Аналитический метод	0.10	Закрепление отсутствует
2069	563125.05	249130.99	Аналитический метод	0.10	Закрепление отсутствует
2070	563105.71	249143.12	Аналитический метод	0.10	Закрепление отсутствует
2071	563091.50	249149.74	Аналитический метод	0.10	Закрепление отсутствует
2072	563068.47	249154.00	Аналитический метод	0.10	Закрепление отсутствует
2073	563049.38	249156.02	Аналитический метод	0.10	Закрепление отсутствует

2. Сведения о характерных точках границ объекта					
Обозначение характерных точек границ	Координаты, м		Метод определения координат характерной точки	Средняя квадратическая погрешность положения характерной точки (Mt), м	Описание обозначения точки на местности (при наличии)
	X	Y			
1	2	3	4	5	6
2074	563028.95	249153.04	Аналитический метод	0.10	Закрепление отсутствует
2075	563008.14	249148.94	Аналитический метод	0.10	Закрепление отсутствует
2076	562972.56	249140.71	Аналитический метод	0.10	Закрепление отсутствует
2077	562940.34	249134.58	Аналитический метод	0.10	Закрепление отсутствует
2078	562920.67	249131.83	Аналитический метод	0.10	Закрепление отсутствует
2079	562894.29	249132.23	Аналитический метод	0.10	Закрепление отсутствует
2080	562878.64	249135.73	Аналитический метод	0.10	Закрепление отсутствует
2081	562857.41	249141.84	Аналитический метод	0.10	Закрепление отсутствует
2082	562844.68	249146.10	Аналитический метод	0.10	Закрепление отсутствует
2083	562820.85	249155.06	Аналитический метод	0.10	Закрепление отсутствует
2084	562801.01	249166.92	Аналитический метод	0.10	Закрепление отсутствует
2085	562782.59	249179.67	Аналитический метод	0.10	Закрепление отсутствует
2086	562739.82	249208.02	Аналитический метод	0.10	Закрепление отсутствует
2087	562723.10	249222.32	Аналитический метод	0.10	Закрепление отсутствует
2088	562678.13	249254.39	Аналитический метод	0.10	Закрепление отсутствует
2089	562652.57	249274.47	Аналитический метод	0.10	Закрепление отсутствует
2090	562635.01	249286.88	Аналитический метод	0.10	Закрепление отсутствует
2091	562618.69	249296.89	Аналитический метод	0.10	Закрепление отсутствует
2092	562567.48	249323.64	Аналитический метод	0.10	Закрепление отсутствует
2093	562517.98	249353.26	Аналитический метод	0.10	Закрепление отсутствует
2094	562499.85	249362.38	Аналитический метод	0.10	Закрепление отсутствует
2095	562504.05	249370.72	Аналитический метод	0.10	Закрепление отсутствует
2096	562445.79	249400.05	Аналитический метод	0.10	Закрепление отсутствует
2097	562418.25	249412.40	Аналитический метод	0.10	Закрепление отсутствует
2098	562414.61	249404.29	Аналитический метод	0.10	Закрепление отсутствует

2. Сведения о характерных точках границ объекта					
Обозначение характерных точек границ	Координаты, м		Метод определения координат характерной точки	Средняя квадратическая погрешность положения характерной точки (Mt), м	Описание обозначения точки на местности (при наличии)
	X	Y			
1	2	3	4	5	6
2099	562326.34	249443.92	Аналитический метод	0.10	Закрепление отсутствует
2100	562258.73	249472.04	Аналитический метод	0.10	Закрепление отсутствует
2101	562229.18	249481.62	Аналитический метод	0.10	Закрепление отсутствует
2102	562207.26	249490.40	Аналитический метод	0.10	Закрепление отсутствует
2103	562137.34	249511.00	Аналитический метод	0.10	Закрепление отсутствует
2104	562075.26	249521.65	Аналитический метод	0.10	Закрепление отсутствует
2105	562039.19	249526.25	Аналитический метод	0.10	Закрепление отсутствует
2106	562014.32	249526.54	Аналитический метод	0.10	Закрепление отсутствует
2107	562002.60	249525.14	Аналитический метод	0.10	Закрепление отсутствует
2108	561872.80	249498.33	Аналитический метод	0.10	Закрепление отсутствует
2109	561850.31	249491.72	Аналитический метод	0.10	Закрепление отсутствует
2110	561795.82	249488.98	Аналитический метод	0.10	Закрепление отсутствует
2111	561766.62	249493.91	Аналитический метод	0.10	Закрепление отсутствует
2112	561751.14	249500.41	Аналитический метод	0.10	Закрепление отсутствует
2113	561720.70	249513.51	Аналитический метод	0.10	Закрепление отсутствует
2114	561682.58	249540.37	Аналитический метод	0.10	Закрепление отсутствует
2115	561628.57	249588.27	Аналитический метод	0.10	Закрепление отсутствует
2116	561595.14	249604.32	Аналитический метод	0.10	Закрепление отсутствует
2117	561578.44	249606.38	Аналитический метод	0.10	Закрепление отсутствует
2118	561562.16	249606.89	Аналитический метод	0.10	Закрепление отсутствует
2119	561536.28	249599.52	Аналитический метод	0.10	Закрепление отсутствует
2120	561520.58	249592.78	Аналитический метод	0.10	Закрепление отсутствует
2121	561504.98	249584.66	Аналитический метод	0.10	Закрепление отсутствует
2122	561480.58	249573.10	Аналитический метод	0.10	Закрепление отсутствует
2123	561470.94	249567.38	Аналитический метод	0.10	Закрепление отсутствует

2. Сведения о характерных точках границ объекта					
Обозначение характерных точек границ	Координаты, м		Метод определения координат характерной точки	Средняя квадратическая погрешность положения характерной точки (M _t), м	Описание обозначения точки на местности (при наличии)
	X	Y			
1	2	3	4	5	6
2124	561433.18	249548.94	Аналитический метод	0.10	Закрепление отсутствует
2125	561425.23	249565.20	Аналитический метод	0.10	Закрепление отсутствует
2126	561410.09	249557.80	Аналитический метод	0.10	Закрепление отсутствует
2127	561378.87	249548.42	Аналитический метод	0.10	Закрепление отсутствует
2128	561367.23	249542.32	Аналитический метод	0.10	Закрепление отсутствует
2129	561377.07	249523.55	Аналитический метод	0.10	Закрепление отсутствует
2130	561293.43	249479.67	Аналитический метод	0.10	Закрепление отсутствует
2131	561270.40	249469.56	Аналитический метод	0.10	Закрепление отсутствует
2132	561241.98	249455.65	Аналитический метод	0.10	Закрепление отсутствует
2133	561220.61	249444.06	Аналитический метод	0.10	Закрепление отсутствует
2134	561194.99	249429.27	Аналитический метод	0.10	Закрепление отсутствует
2135	561176.08	249418.30	Аналитический метод	0.10	Закрепление отсутствует
2136	561161.06	249412.76	Аналитический метод	0.10	Закрепление отсутствует
2137	561143.72	249404.60	Аналитический метод	0.10	Закрепление отсутствует
2138	561132.59	249401.11	Аналитический метод	0.10	Закрепление отсутствует
2139	561117.66	249396.00	Аналитический метод	0.10	Закрепление отсутствует
2140	561086.79	249389.08	Аналитический метод	0.10	Закрепление отсутствует
2141	561060.77	249385.74	Аналитический метод	0.10	Закрепление отсутствует
2142	561043.60	249376.88	Аналитический метод	0.10	Закрепление отсутствует
2143	561028.88	249362.32	Аналитический метод	0.10	Закрепление отсутствует
2144	561016.52	249338.14	Аналитический метод	0.10	Закрепление отсутствует
2145	561006.86	249310.51	Аналитический метод	0.10	Закрепление отсутствует
2146	561000.59	249278.10	Аналитический метод	0.10	Закрепление отсутствует
2147	560995.70	249247.29	Аналитический метод	0.10	Закрепление отсутствует
2148	560991.32	249235.30	Аналитический метод	0.10	Закрепление отсутствует

2. Сведения о характерных точках границ объекта					
Обозначение характерных точек границ	Координаты, м		Метод определения координат характерной точки	Средняя квадратическая погрешность положения характерной точки (M _t), м	Описание обозначения точки на местности (при наличии)
	X	Y			
1	2	3	4	5	6
2149	560985.53	249222.35	Аналитический метод	0.10	Закрепление отсутствует
2150	560981.59	249216.61	Аналитический метод	0.10	Закрепление отсутствует
2151	560975.72	249211.30	Аналитический метод	0.10	Закрепление отсутствует
2152	560971.28	249204.56	Аналитический метод	0.10	Закрепление отсутствует
2153	560961.27	249195.01	Аналитический метод	0.10	Закрепление отсутствует
2154	560947.00	249187.90	Аналитический метод	0.10	Закрепление отсутствует
2155	560934.19	249185.84	Аналитический метод	0.10	Закрепление отсутствует
2156	560913.07	249192.39	Аналитический метод	0.10	Закрепление отсутствует
2157	560898.70	249202.38	Аналитический метод	0.10	Закрепление отсутствует
2158	560895.04	249207.15	Аналитический метод	0.10	Закрепление отсутствует
2159	560887.61	249221.20	Аналитический метод	0.10	Закрепление отсутствует
2160	560880.02	249241.61	Аналитический метод	0.10	Закрепление отсутствует
2161	560877.50	249254.03	Аналитический метод	0.10	Закрепление отсутствует
2162	560873.29	249281.15	Аналитический метод	0.10	Закрепление отсутствует
2163	560862.94	249311.29	Аналитический метод	0.10	Закрепление отсутствует
2164	560848.13	249356.69	Аналитический метод	0.10	Закрепление отсутствует
2165	560833.98	249388.91	Аналитический метод	0.10	Закрепление отсутствует
2166	560819.14	249425.27	Аналитический метод	0.10	Закрепление отсутствует
2167	560803.65	249468.61	Аналитический метод	0.10	Закрепление отсутствует
2168	560785.10	249514.68	Аналитический метод	0.10	Закрепление отсутствует
2169	560774.47	249534.01	Аналитический метод	0.10	Закрепление отсутствует
2170	560757.10	249555.45	Аналитический метод	0.10	Закрепление отсутствует
2171	560752.97	249560.73	Аналитический метод	0.10	Закрепление отсутствует
2172	560738.36	249572.26	Аналитический метод	0.10	Закрепление отсутствует
2173	560716.02	249584.86	Аналитический метод	0.10	Закрепление отсутствует

2. Сведения о характерных точках границ объекта					
Обозначение характерных точек границ	Координаты, м		Метод определения координат характерной точки	Средняя квадратическая погрешность положения характерной точки (M _t), м	Описание обозначения точки на местности (при наличии)
	X	Y			
1	2	3	4	5	6
2174	560623.79	249634.13	Аналитический метод	0.10	Закрепление отсутствует
2175	560613.51	249640.00	Аналитический метод	0.10	Закрепление отсутствует
2176	560618.46	249648.68	Аналитический метод	0.10	Закрепление отсутствует
2177	560600.24	249659.08	Аналитический метод	0.10	Закрепление отсутствует
2178	560566.72	249676.64	Аналитический метод	0.10	Закрепление отсутствует
2179	560531.22	249698.44	Аналитический метод	0.10	Закрепление отсутствует
2180	560400.25	249846.92	Аналитический метод	0.10	Закрепление отсутствует
2181	560342.69	249958.19	Аналитический метод	0.10	Закрепление отсутствует
2182	560312.50	250014.57	Аналитический метод	0.10	Закрепление отсутствует
2183	560257.83	250113.55	Аналитический метод	0.10	Закрепление отсутствует
2184	560241.73	250141.42	Аналитический метод	0.10	Закрепление отсутствует
2185	560226.85	250172.89	Аналитический метод	0.10	Закрепление отсутствует
2186	560216.04	250203.65	Аналитический метод	0.10	Закрепление отсутствует
2187	560201.74	250240.10	Аналитический метод	0.10	Закрепление отсутствует
2188	560192.92	250258.81	Аналитический метод	0.10	Закрепление отсутствует
2189	560192.15	250260.69	Аналитический метод	0.10	Закрепление отсутствует
2190	560191.57	250262.64	Аналитический метод	0.10	Закрепление отсутствует
2191	560191.19	250264.64	Аналитический метод	0.10	Закрепление отсутствует
2192	560191.02	250266.67	Аналитический метод	0.10	Закрепление отсутствует
2193	560191.06	250268.71	Аналитический метод	0.10	Закрепление отсутствует
2194	560191.30	250270.73	Аналитический метод	0.10	Закрепление отсутствует
2195	560195.89	250297.42	Аналитический метод	0.10	Закрепление отсутствует
2196	560223.10	250327.35	Аналитический метод	0.10	Закрепление отсутствует
2197	560231.36	250334.06	Аналитический метод	0.10	Закрепление отсутствует
2198	560225.48	250341.29	Аналитический метод	0.10	Закрепление отсутствует

2. Сведения о характерных точках границ объекта					
Обозначение характерных точек границ	Координаты, м		Метод определения координат характерной точки	Средняя квадратическая погрешность положения характерной точки (M _t), м	Описание обозначения точки на местности (при наличии)
	X	Y			
1	2	3	4	5	6
2199	560275.04	250381.59	Аналитический метод	0.10	Закрепление отсутствует
2200	560308.45	250400.96	Аналитический метод	0.10	Закрепление отсутствует
2201	560319.25	250409.10	Аналитический метод	0.10	Закрепление отсутствует
2202	560335.80	250423.62	Аналитический метод	0.10	Закрепление отсутствует
2203	560349.00	250437.95	Аналитический метод	0.10	Закрепление отсутствует
2204	560382.67	250484.88	Аналитический метод	0.10	Закрепление отсутствует
2205	560409.44	250516.91	Аналитический метод	0.10	Закрепление отсутствует
2206	560427.52	250534.80	Аналитический метод	0.10	Закрепление отсутствует
2207	560441.93	250561.63	Аналитический метод	0.10	Закрепление отсутствует
2208	560443.56	250564.18	Аналитический метод	0.10	Закрепление отсутствует
2209	560445.56	250566.46	Аналитический метод	0.10	Закрепление отсутствует
2210	560447.88	250568.41	Аналитический метод	0.10	Закрепление отсутствует
2211	560450.47	250569.98	Аналитический метод	0.10	Закрепление отсутствует
2212	560453.26	250571.15	Аналитический метод	0.10	Закрепление отсутствует
2213	560456.20	250571.88	Аналитический метод	0.10	Закрепление отсутствует
2214	560489.57	250577.54	Аналитический метод	0.10	Закрепление отсутствует
2215	560544.61	250557.80	Аналитический метод	0.10	Закрепление отсутствует
2216	560552.22	250549.22	Аналитический метод	0.10	Закрепление отсутствует
2217	560665.94	250572.51	Аналитический метод	0.10	Закрепление отсутствует
2218	560692.28	250577.83	Аналитический метод	0.10	Закрепление отсутствует
2219	560706.60	250579.60	Аналитический метод	0.10	Закрепление отсутствует
2220	560708.81	250584.29	Аналитический метод	0.10	Закрепление отсутствует
2221	560706.28	250583.59	Аналитический метод	0.10	Закрепление отсутствует
2222	560691.64	250581.78	Аналитический метод	0.10	Закрепление отсутствует
2223	560665.15	250576.43	Аналитический метод	0.10	Закрепление отсутствует

2. Сведения о характерных точках границ объекта					
Обозначение характерных точек границ	Координаты, м		Метод определения координат характерной точки	Средняя квадратическая погрешность положения характерной точки (M _t), м	Описание обозначения точки на местности (при наличии)
	X	Y			
1	2	3	4	5	6
2224	560553.68	250553.60	Аналитический метод	0.10	Закрепление отсутствует
2225	560546.92	250561.22	Аналитический метод	0.10	Закрепление отсутствует
2226	560489.94	250581.66	Аналитический метод	0.10	Закрепление отсутствует
2227	560443.96	250573.86	Аналитический метод	0.10	Закрепление отсутствует
2228	560424.28	250537.23	Аналитический метод	0.10	Закрепление отсутствует
2229	560406.49	250519.62	Аналитический метод	0.10	Закрепление отсутствует
2230	560379.51	250487.33	Аналитический метод	0.10	Закрепление отсутствует
2231	560345.89	250440.48	Аналитический метод	0.10	Закрепление отсутствует
2232	560333.00	250426.49	Аналитический метод	0.10	Закрепление отсутствует
2233	560316.72	250412.20	Аналитический метод	0.10	Закрепление отсутствует
2234	560306.24	250404.30	Аналитический метод	0.10	Закрепление отсутствует
2235	560272.76	250384.90	Аналитический метод	0.10	Закрепление отсутствует
2236	560219.86	250341.87	Аналитический метод	0.10	Закрепление отсутствует
2237	560225.73	250334.64	Аналитический метод	0.10	Закрепление отсутствует
2238	560220.35	250330.26	Аналитический метод	0.10	Закрепление отсутствует
2239	560192.14	250299.25	Аналитический метод	0.10	Закрепление отсутствует
2240	560186.08	250263.95	Аналитический метод	0.10	Закрепление отсутствует
2241	560198.06	250238.51	Аналитический метод	0.10	Закрепление отсутствует
2242	560212.29	250202.25	Аналитический метод	0.10	Закрепление отсутствует
2243	560223.15	250171.37	Аналитический метод	0.10	Закрепление отсутствует
2244	560238.18	250139.56	Аналитический метод	0.10	Закрепление отсутствует
2245	560254.35	250111.59	Аналитический метод	0.10	Закрепление отсутствует
2246	560308.98	250012.66	Аналитический метод	0.10	Закрепление отсутствует
2247	560339.15	249956.33	Аналитический метод	0.10	Закрепление отсутствует
2248	560396.92	249844.65	Аналитический метод	0.10	Закрепление отсутствует

2. Сведения о характерных точках границ объекта					
Обозначение характерных точек границ	Координаты, м		Метод определения координат характерной точки	Средняя квадратическая погрешность положения характерной точки (Mt), м	Описание обозначения точки на местности (при наличии)
	X	Y			
1	2	3	4	5	6
2249	560528.61	249695.35	Аналитический метод	0.10	Закрепление отсутствует
2250	560564.74	249673.16	Аналитический метод	0.10	Закрепление отсутствует
2251	560613.01	249647.19	Аналитический метод	0.10	Закрепление отсутствует
2252	560608.05	249638.50	Аналитический метод	0.10	Закрепление отсутствует
2253	560671.90	249603.99	Аналитический метод	0.10	Закрепление отсутствует
2254	560714.09	249581.35	Аналитический метод	0.10	Закрепление отсутствует
2255	560736.13	249568.93	Аналитический метод	0.10	Закрепление отсутствует
2256	560750.11	249557.88	Аналитический метод	0.10	Закрепление отсутствует
2257	560753.97	249552.95	Аналитический метод	0.10	Закрепление отсутствует
2258	560771.14	249531.77	Аналитический метод	0.10	Закрепление отсутствует
2259	560781.48	249512.96	Аналитический метод	0.10	Закрепление отсутствует
2260	560799.91	249467.19	Аналитический метод	0.10	Закрепление отсутствует
2261	560815.40	249423.84	Аналитический метод	0.10	Закрепление отсутствует
2262	560830.30	249387.35	Аналитический метод	0.10	Закрепление отсутствует
2263	560844.38	249355.26	Аналитический метод	0.10	Закрепление отсутствует
2264	560869.40	249280.18	Аналитический метод	0.10	Закрепление отсутствует
2265	560873.56	249253.32	Аналитический метод	0.10	Закрепление отсутствует
2266	560876.16	249240.51	Аналитический метод	0.10	Закрепление отсутствует
2267	560883.95	249219.56	Аналитический метод	0.10	Закрепление отсутствует
2268	560891.66	249204.99	Аналитический метод	0.10	Закрепление отсутствует
2269	560895.91	249199.45	Аналитический метод	0.10	Закрепление отсутствует
2270	560911.30	249188.76	Аналитический метод	0.10	Закрепление отсутствует
2271	560933.89	249181.74	Аналитический метод	0.10	Закрепление отсутствует
2272	560948.23	249184.05	Аналитический метод	0.10	Закрепление отсутствует
2273	560963.60	249191.70	Аналитический метод	0.10	Закрепление отсутствует

2. Сведения о характерных точках границ объекта					
Обозначение характерных точек границ	Координаты, м		Метод определения координат характерной точки	Средняя квадратическая погрешность положения характерной точки (Mt), м	Описание обозначения точки на местности (при наличии)
	X	Y			
1	2	3	4	5	6
2274	560974.37	249201.98	Аналитический метод	0.10	Закрепление отсутствует
2275	560978.78	249208.67	Аналитический метод	0.10	Закрепление отсутствует
2276	560984.62	249213.96	Аналитический метод	0.10	Закрепление отсутствует
2277	560989.03	249220.39	Аналитический метод	0.10	Закрепление отсутствует
2278	560995.03	249233.79	Аналитический метод	0.10	Закрепление отсутствует
2279	560999.59	249246.28	Аналитический метод	0.10	Закрепление отсутствует
2280	561004.37	249276.44	Аналитический метод	0.10	Закрепление отсутствует
2281	561010.73	249309.46	Аналитический метод	0.10	Закрепление отсутствует
2282	561020.21	249336.57	Аналитический метод	0.10	Закрепление отсутствует
2283	561032.15	249359.93	Аналитический метод	0.10	Закрепление отсутствует
2284	561045.98	249373.60	Аналитический метод	0.10	Закрепление отсутствует
2285	561061.98	249381.86	Аналитический метод	0.10	Закрепление отсутствует
2286	561087.48	249385.14	Аналитический метод	0.10	Закрепление отсутствует
2287	561118.75	249392.15	Аналитический метод	0.10	Закрепление отсутствует
2288	561133.84	249397.31	Аналитический метод	0.10	Закрепление отсутствует
2289	561145.18	249400.87	Аналитический метод	0.10	Закрепление отсутствует
2290	561162.61	249409.07	Аналитический метод	0.10	Закрепление отсутствует
2291	561177.78	249414.67	Аналитический метод	0.10	Закрепление отсутствует
2292	561196.99	249425.81	Аналитический метод	0.10	Закрепление отсутствует
2293	561207.87	249432.09	Аналитический метод	0.10	Закрепление отсутствует
2294	561252.62	249456.53	Аналитический метод	0.10	Закрепление отсутствует
2295	561272.08	249465.94	Аналитический метод	0.10	Закрепление отсутствует
2296	561295.16	249476.07	Аналитический метод	0.10	Закрепление отсутствует
2297	561382.48	249521.86	Аналитический метод	0.10	Закрепление отсутствует
2298	561372.63	249540.63	Аналитический метод	0.10	Закрепление отсутствует

2. Сведения о характерных точках границ объекта					
Обозначение характерных точек границ	Координаты, м		Метод определения координат характерной точки	Средняя квадратическая погрешность положения характерной точки (M _t), м	Описание обозначения точки на местности (при наличии)
	X	Y			
1	2	3	4	5	6
2299	561380.39	249544.70	Аналитический метод	0.10	Закрепление отсутствует
2300	561411.56	249554.07	Аналитический метод	0.10	Закрепление отсутствует
2301	561423.40	249559.85	Аналитический метод	0.10	Закрепление отсутствует
2302	561430.95	249544.40	Аналитический метод	0.10	Закрепление отсутствует
2303	561435.67	249546.65	Аналитический метод	0.10	Закрепление отсутствует
2304	561465.03	249560.30	Аналитический метод	0.10	Закрепление отсутствует
2305	561482.46	249569.56	Аналитический метод	0.10	Закрепление отсутствует
2306	561494.58	249575.64	Аналитический метод	0.10	Закрепление отсутствует
2307	561506.32	249581.98	Аналитический метод	0.10	Закрепление отсутствует
2308	561522.30	249589.16	Аналитический метод	0.10	Закрепление отсутствует
2309	561537.62	249595.74	Аналитический метод	0.10	Закрепление отсутствует
2310	561562.66	249602.88	Аналитический метод	0.10	Закрепление отсутствует
2311	561578.13	249602.39	Аналитический метод	0.10	Закрепление отсутствует
2312	561594.00	249600.43	Аналитический метод	0.10	Закрепление отсутствует
2313	561626.33	249584.90	Аналитический метод	0.10	Закрепление отсутствует
2314	561680.09	249537.23	Аналитический метод	0.10	Закрепление отсутствует
2315	561718.73	249510.00	Аналитический метод	0.10	Закрепление отсутствует
2316	561765.50	249490.04	Аналитический метод	0.10	Закрепление отсутствует
2317	561795.59	249484.96	Аналитический метод	0.10	Закрепление отсутствует
2318	561850.99	249487.75	Аналитический метод	0.10	Закрепление отсутствует
2319	561873.77	249494.45	Аналитический метод	0.10	Закрепление отсутствует
2320	562003.24	249521.19	Аналитический метод	0.10	Закрепление отсутствует
2321	562014.54	249522.54	Аналитический метод	0.10	Закрепление отсутствует
2322	562038.91	249522.26	Аналитический метод	0.10	Закрепление отсутствует
2323	562074.67	249517.69	Аналитический метод	0.10	Закрепление отсутствует

2. Сведения о характерных точках границ объекта					
Обозначение характерных точек границ	Координаты, м		Метод определения координат характерной точки	Средняя квадратическая погрешность положения характерной точки (Mt), м	Описание обозначения точки на местности (при наличии)
	X	Y			
1	2	3	4	5	6
2324	562136.43	249507.09	Аналитический метод	0.10	Закрепление отсутствует
2325	562205.95	249486.62	Аналитический метод	0.10	Закрепление отсутствует
2326	562227.81	249477.86	Аналитический метод	0.10	Закрепление отсутствует
2327	562257.34	249468.29	Аналитический метод	0.10	Закрепление отсутствует
2328	562324.75	249440.24	Аналитический метод	0.10	Закрепление отсутствует
2329	562416.62	249399.00	Аналитический метод	0.10	Закрепление отсутствует
2330	562420.26	249407.11	Аналитический метод	0.10	Закрепление отсутствует
2331	562444.07	249396.44	Аналитический метод	0.10	Закрепление отсутствует
2332	562498.68	249368.95	Аналитический метод	0.10	Закрепление отсутствует
2333	562494.48	249360.61	Аналитический метод	0.10	Закрепление отсутствует
2334	562516.05	249349.75	Аналитический метод	0.10	Закрепление отсутствует
2335	562565.52	249320.15	Аналитический метод	0.10	Закрепление отсутствует
2336	562616.71	249293.41	Аналитический метод	0.10	Закрепление отсутствует
2337	562632.80	249283.54	Аналитический метод	0.10	Закрепление отсутствует
2338	562650.18	249271.26	Аналитический метод	0.10	Закрепление отсутствует
2339	562675.73	249251.19	Аналитический метод	0.10	Закрепление отсутствует
2340	562720.63	249219.17	Аналитический метод	0.10	Закрепление отсутствует
2341	562737.41	249204.82	Аналитический метод	0.10	Закрепление отсутствует
2342	562780.35	249176.36	Аналитический метод	0.10	Закрепление отсутствует
2343	562798.84	249163.56	Аналитический метод	0.10	Закрепление отсутствует
2344	562819.11	249151.44	Аналитический метод	0.10	Закрепление отсутствует
2345	562843.34	249142.33	Аналитический метод	0.10	Закрепление отсутствует
2346	562856.22	249138.02	Аналитический метод	0.10	Закрепление отсутствует
2347	562877.65	249131.86	Аналитический метод	0.10	Закрепление отсутствует
2348	562893.82	249128.24	Аналитический метод	0.10	Закрепление отсутствует

2. Сведения о характерных точках границ объекта					
Обозначение характерных точек границ	Координаты, м		Метод определения координат характерной точки	Средняя квадратическая погрешность положения характерной точки (Mt), м	Описание обозначения точки на местности (при наличии)
	X	Y			
1	2	3	4	5	6
2349	562920.92	249127.82	Аналитический метод	0.10	Закрепление отсутствует
2350	562940.99	249130.63	Аналитический метод	0.10	Закрепление отсутствует
2351	562973.39	249136.79	Аналитический метод	0.10	Закрепление отсутствует
2352	563008.98	249145.03	Аналитический метод	0.10	Закрепление отсутствует
2353	563029.63	249149.10	Аналитический метод	0.10	Закрепление отсутствует
2354	563049.46	249151.98	Аналитический метод	0.10	Закрепление отсутствует
2355	563067.90	249150.04	Аналитический метод	0.10	Закрепление отсутствует
2356	563090.27	249145.90	Аналитический метод	0.10	Закрепление отсутствует
2357	563103.79	249139.60	Аналитический метод	0.10	Закрепление отсутствует
2358	563123.08	249127.50	Аналитический метод	0.10	Закрепление отсутствует
2359	563139.47	249119.12	Аналитический метод	0.10	Закрепление отсутствует
2360	563150.10	249115.15	Аналитический метод	0.10	Закрепление отсутствует
2361	563175.53	249113.26	Аналитический метод	0.10	Закрепление отсутствует
2362	563194.85	249119.53	Аналитический метод	0.10	Закрепление отсутствует
2363	563240.58	249154.62	Аналитический метод	0.10	Закрепление отсутствует
2364	563264.36	249162.73	Аналитический метод	0.10	Закрепление отсутствует
2365	563276.49	249165.40	Аналитический метод	0.10	Закрепление отсутствует
2366	563298.52	249167.09	Аналитический метод	0.10	Закрепление отсутствует
2367	563326.23	249170.69	Аналитический метод	0.10	Закрепление отсутствует
2368	563345.74	249175.65	Аналитический метод	0.10	Закрепление отсутствует
2369	563365.58	249179.40	Аналитический метод	0.10	Закрепление отсутствует
2370	563397.58	249183.80	Аналитический метод	0.10	Закрепление отсутствует
2371	563446.72	249187.15	Аналитический метод	0.10	Закрепление отсутствует
2372	563465.41	249186.55	Аналитический метод	0.10	Закрепление отсутствует
2373	563483.81	249188.37	Аналитический метод	0.10	Закрепление отсутствует

2. Сведения о характерных точках границ объекта					
Обозначение характерных точек границ	Координаты, м		Метод определения координат характерной точки	Средняя квадратическая погрешность положения характерной точки (Mt), м	Описание обозначения точки на местности (при наличии)
	X	Y			
1	2	3	4	5	6
2374	563496.76	249183.78	Аналитический метод	0.10	Закрепление отсутствует
2375	563509.62	249171.73	Аналитический метод	0.10	Закрепление отсутствует
2376	563517.81	249159.64	Аналитический метод	0.10	Закрепление отсутствует
2377	563522.61	249138.76	Аналитический метод	0.10	Закрепление отсутствует
2378	563516.86	249114.24	Аналитический метод	0.10	Закрепление отсутствует
2379	563500.62	249109.25	Аналитический метод	0.10	Закрепление отсутствует
2380	563460.48	249109.25	Аналитический метод	0.10	Закрепление отсутствует
2381	563442.40	249104.55	Аналитический метод	0.10	Закрепление отсутствует
2382	563428.51	249088.52	Аналитический метод	0.10	Закрепление отсутствует
2383	563439.82	249055.33	Аналитический метод	0.10	Закрепление отсутствует
2384	563499.87	249043.14	Аналитический метод	0.10	Закрепление отсутствует
2385	563551.41	249034.55	Аналитический метод	0.10	Закрепление отсутствует
2386	563583.20	249030.45	Аналитический метод	0.10	Закрепление отсутствует
2387	563591.11	249022.74	Аналитический метод	0.10	Закрепление отсутствует
2388	563591.24	249012.85	Аналитический метод	0.10	Закрепление отсутствует
2389	563579.05	249005.51	Аналитический метод	0.10	Закрепление отсутствует
2390	563548.99	248994.75	Аналитический метод	0.10	Закрепление отсутствует
2391	563512.12	248898.72	Аналитический метод	0.10	Закрепление отсутствует
2392	563343.04	248566.20	Аналитический метод	0.10	Закрепление отсутствует
2393	563209.60	248343.97	Аналитический метод	0.10	Закрепление отсутствует
2394	563200.09	248322.92	Аналитический метод	0.10	Закрепление отсутствует
2395	563194.01	248306.29	Аналитический метод	0.10	Закрепление отсутствует
2396	563193.08	248284.77	Аналитический метод	0.10	Закрепление отсутствует
2397	563197.03	248267.97	Аналитический метод	0.10	Закрепление отсутствует
2398	563205.75	248249.20	Аналитический метод	0.10	Закрепление отсутствует

2. Сведения о характерных точках границ объекта					
Обозначение характерных точек границ	Координаты, м		Метод определения координат характерной точки	Средняя квадратическая погрешность положения характерной точки (M _t), м	Описание обозначения точки на местности (при наличии)
	X	Y			
1	2	3	4	5	6
2399	563217.22	248231.76	Аналитический метод	0.10	Закрепление отсутствует
2400	563242.90	248198.96	Аналитический метод	0.10	Закрепление отсутствует
2401	563259.90	248180.09	Аналитический метод	0.10	Закрепление отсутствует
2402	563295.16	248145.75	Аналитический метод	0.10	Закрепление отсутствует
2403	563343.04	248108.01	Аналитический метод	0.10	Закрепление отсутствует
2404	563346.82	248106.47	Аналитический метод	0.10	Закрепление отсутствует
2405	563343.71	248098.76	Аналитический метод	0.10	Закрепление отсутствует
2406	563385.74	248081.53	Аналитический метод	0.10	Закрепление отсутствует
2407	563478.93	248050.69	Аналитический метод	0.10	Закрепление отсутствует
2408	563503.88	248044.25	Аналитический метод	0.10	Закрепление отсутствует
2409	563570.89	248026.83	Аналитический метод	0.10	Закрепление отсутствует
2410	563640.25	248000.27	Аналитический метод	0.10	Закрепление отсутствует
2411	563665.08	247987.57	Аналитический метод	0.10	Закрепление отсутствует
2412	563733.46	247962.86	Аналитический метод	0.10	Закрепление отсутствует
2413	563765.66	247958.02	Аналитический метод	0.10	Закрепление отсутствует
2414	563785.71	247954.38	Аналитический метод	0.10	Закрепление отсутствует
2415	563802.52	247950.16	Аналитический метод	0.10	Закрепление отсутствует
2416	563825.06	247942.17	Аналитический метод	0.10	Закрепление отсутствует
2417	563849.31	247940.57	Аналитический метод	0.10	Закрепление отсутствует
2418	563912.54	247943.31	Аналитический метод	0.10	Закрепление отсутствует
2419	563954.34	247942.55	Аналитический метод	0.10	Закрепление отсутствует
2420	564051.95	247931.69	Аналитический метод	0.10	Закрепление отсутствует
2421	564100.45	247920.57	Аналитический метод	0.10	Закрепление отсутствует
2422	564176.32	247895.34	Аналитический метод	0.10	Закрепление отсутствует
2423	564206.07	247883.01	Аналитический метод	0.10	Закрепление отсутствует

2. Сведения о характерных точках границ объекта					
Обозначение характерных точек границ	Координаты, м		Метод определения координат характерной точки	Средняя квадратическая погрешность положения характерной точки (M _t), м	Описание обозначения точки на местности (при наличии)
	X	Y			
1	2	3	4	5	6
2424	564273.26	247866.88	Аналитический метод	0.10	Закрепление отсутствует
2425	564317.90	247866.29	Аналитический метод	0.10	Закрепление отсутствует
2426	564333.74	247865.81	Аналитический метод	0.10	Закрепление отсутствует
2427	564364.19	247870.35	Аналитический метод	0.10	Закрепление отсутствует
2428	564377.34	247876.28	Аналитический метод	0.10	Закрепление отсутствует
2429	564389.90	247883.88	Аналитический метод	0.10	Закрепление отсутствует
2430	564406.08	247899.82	Аналитический метод	0.10	Закрепление отсутствует
2431	564432.97	247920.08	Аналитический метод	0.10	Закрепление отсутствует
2432	564471.77	247939.59	Аналитический метод	0.10	Закрепление отсутствует
2433	564504.08	247954.67	Аналитический метод	0.10	Закрепление отсутствует
2434	564524.94	247961.46	Аналитический метод	0.10	Закрепление отсутствует
2435	564542.79	247963.08	Аналитический метод	0.10	Закрепление отсутствует
2436	564568.08	247961.21	Аналитический метод	0.10	Закрепление отсутствует
2437	564622.71	247947.34	Аналитический метод	0.10	Закрепление отсутствует
2438	564678.46	247936.62	Аналитический метод	0.10	Закрепление отсутствует
2439	564717.28	247927.25	Аналитический метод	0.10	Закрепление отсутствует
2440	564795.60	247900.86	Аналитический метод	0.10	Закрепление отсутствует
2441	564822.19	247893.49	Аналитический метод	0.10	Закрепление отсутствует
2442	564863.06	247878.71	Аналитический метод	0.10	Закрепление отсутствует
2443	564876.83	247874.46	Аналитический метод	0.10	Закрепление отсутствует
2444	564911.74	247859.27	Аналитический метод	0.10	Закрепление отсутствует
2445	564952.24	247845.12	Аналитический метод	0.10	Закрепление отсутствует
2446	564996.04	247836.36	Аналитический метод	0.10	Закрепление отсутствует
2447	565032.93	247832.84	Аналитический метод	0.10	Закрепление отсутствует
2448	565042.05	247832.46	Аналитический метод	0.10	Закрепление отсутствует

2. Сведения о характерных точках границ объекта					
Обозначение характерных точек границ	Координаты, м		Метод определения координат характерной точки	Средняя квадратическая погрешность положения характерной точки (M _t), м	Описание обозначения точки на местности (при наличии)
	X	Y			
1	2	3	4	5	6
2449	565063.36	247833.34	Аналитический метод	0.10	Закрепление отсутствует
2450	565104.19	247842.77	Аналитический метод	0.10	Закрепление отсутствует
2451	565129.89	247869.49	Аналитический метод	0.10	Закрепление отсутствует
2452	565236.85	247858.98	Аналитический метод	0.10	Закрепление отсутствует
2453	565289.32	247846.32	Аналитический метод	0.10	Закрепление отсутствует
2454	565307.63	247846.57	Аналитический метод	0.10	Закрепление отсутствует
2455	565308.93	247759.85	Аналитический метод	0.10	Закрепление отсутствует
2456	565316.18	247735.69	Аналитический метод	0.10	Закрепление отсутствует
2457	565312.57	247652.43	Аналитический метод	0.10	Закрепление отсутствует
2458	565237.76	247583.36	Аналитический метод	0.10	Закрепление отсутствует
2459	565186.00	247499.95	Аналитический метод	0.10	Закрепление отсутствует
2460	565195.78	247286.20	Аналитический метод	0.10	Закрепление отсутствует
2461	565184.44	247242.68	Аналитический метод	0.10	Закрепление отсутствует
2462	565053.91	247088.01	Аналитический метод	0.10	Закрепление отсутствует
2463	565029.22	246998.79	Аналитический метод	0.10	Закрепление отсутствует
2464	565028.58	246880.93	Аналитический метод	0.10	Закрепление отсутствует
2465	564983.32	246881.17	Аналитический метод	0.10	Закрепление отсутствует
2466	564937.77	246885.95	Аналитический метод	0.10	Закрепление отсутствует
2467	564869.56	246862.90	Аналитический метод	0.10	Закрепление отсутствует
2468	564753.42	246898.39	Аналитический метод	0.10	Закрепление отсутствует
2469	564613.85	246920.75	Аналитический метод	0.10	Закрепление отсутствует
2470	564541.75	246926.66	Аналитический метод	0.10	Закрепление отсутствует
2471	564469.78	246912.51	Аналитический метод	0.10	Закрепление отсутствует
2472	564415.18	246907.18	Аналитический метод	0.10	Закрепление отсутствует
2473	564372.02	246918.82	Аналитический метод	0.10	Закрепление отсутствует

2. Сведения о характерных точках границ объекта					
Обозначение характерных точек границ	Координаты, м		Метод определения координат характерной точки	Средняя квадратическая погрешность положения характерной точки (Mt), м	Описание обозначения точки на местности (при наличии)
	X	Y			
1	2	3	4	5	6
2474	564346.84	246922.97	Аналитический метод	0.10	Закрепление отсутствует
2475	564232.15	246922.68	Аналитический метод	0.10	Закрепление отсутствует
2476	564174.48	246913.26	Аналитический метод	0.10	Закрепление отсутствует
2477	564123.63	246899.22	Аналитический метод	0.10	Закрепление отсутствует
2478	564030.20	246921.02	Аналитический метод	0.10	Закрепление отсутствует
2479	563937.90	246823.92	Аналитический метод	0.10	Закрепление отсутствует
2480	563894.51	246808.81	Аналитический метод	0.10	Закрепление отсутствует
2481	563836.49	246774.91	Аналитический метод	0.10	Закрепление отсутствует
2482	563738.65	246728.75	Аналитический метод	0.10	Закрепление отсутствует
2483	563698.04	246664.87	Аналитический метод	0.10	Закрепление отсутствует
2484	563585.14	246606.34	Аналитический метод	0.10	Закрепление отсутствует
2485	563552.05	246562.79	Аналитический метод	0.10	Закрепление отсутствует
2486	563481.47	246530.00	Аналитический метод	0.10	Закрепление отсутствует
2487	563452.18	246506.62	Аналитический метод	0.10	Закрепление отсутствует
2488	563436.16	246483.91	Аналитический метод	0.10	Закрепление отсутствует
2489	563408.17	246446.49	Аналитический метод	0.10	Закрепление отсутствует
2490	563396.44	246425.63	Аналитический метод	0.10	Закрепление отсутствует
2491	563382.92	246400.88	Аналитический метод	0.10	Закрепление отсутствует
2492	563362.51	246368.89	Аналитический метод	0.10	Закрепление отсутствует
2493	563357.11	246355.12	Аналитический метод	0.10	Закрепление отсутствует
2494	563358.07	246325.11	Аналитический метод	0.10	Закрепление отсутствует
2495	563356.77	246305.94	Аналитический метод	0.10	Закрепление отсутствует
2496	563354.32	246295.06	Аналитический метод	0.10	Закрепление отсутствует
2497	563346.28	246281.46	Аналитический метод	0.10	Закрепление отсутствует
2498	563340.59	246260.98	Аналитический метод	0.10	Закрепление отсутствует

2. Сведения о характерных точках границ объекта					
Обозначение характерных точек границ	Координаты, м		Метод определения координат характерной точки	Средняя квадратическая погрешность положения характерной точки (Mt), м	Описание обозначения точки на местности (при наличии)
	X	Y			
1	2	3	4	5	6
2499	563335.80	246236.01	Аналитический метод	0.10	Закрепление отсутствует
2500	563329.88	246229.61	Аналитический метод	0.10	Закрепление отсутствует
2501	563316.67	246229.14	Аналитический метод	0.10	Закрепление отсутствует
2502	563297.51	246208.89	Аналитический метод	0.10	Закрепление отсутствует
2503	563277.95	246183.05	Аналитический метод	0.10	Закрепление отсутствует
2504	563258.68	246172.55	Аналитический метод	0.10	Закрепление отсутствует
2505	563249.28	246159.49	Аналитический метод	0.10	Закрепление отсутствует
2506	563244.65	246142.51	Аналитический метод	0.10	Закрепление отсутствует
2507	563230.53	246106.54	Аналитический метод	0.10	Закрепление отсутствует
2508	563221.75	246090.14	Аналитический метод	0.10	Закрепление отсутствует
2509	563202.45	245963.89	Аналитический метод	0.10	Закрепление отсутствует
2510	563195.47	245950.91	Аналитический метод	0.10	Закрепление отсутствует
2511	563185.83	245928.00	Аналитический метод	0.10	Закрепление отсутствует
2512	563173.49	245908.17	Аналитический метод	0.10	Закрепление отсутствует
2513	563171.31	245908.23	Аналитический метод	0.10	Закрепление отсутствует
2514	563148.59	245908.82	Аналитический метод	0.10	Закрепление отсутствует
2515	563147.76	245879.53	Аналитический метод	0.10	Закрепление отсутствует
2516	563146.25	245850.35	Аналитический метод	0.10	Закрепление отсутствует
2517	563140.32	245848.76	Аналитический метод	0.10	Закрепление отсутствует
2518	563122.04	245843.86	Аналитический метод	0.10	Закрепление отсутствует
2519	563103.12	245850.14	Аналитический метод	0.10	Закрепление отсутствует
2520	563065.27	245866.97	Аналитический метод	0.10	Закрепление отсутствует
2521	563030.87	245876.25	Аналитический метод	0.10	Закрепление отсутствует
2522	563009.48	245877.06	Аналитический метод	0.10	Закрепление отсутствует
2523	562981.49	245871.74	Аналитический метод	0.10	Закрепление отсутствует

2. Сведения о характерных точках границ объекта					
Обозначение характерных точек границ	Координаты, м		Метод определения координат характерной точки	Средняя квадратическая погрешность положения характерной точки (M _t), м	Описание обозначения точки на местности (при наличии)
	X	Y			
1	2	3	4	5	6
2524	562948.70	245855.84	Аналитический метод	0.10	Закрепление отсутствует
2525	562914.85	245842.62	Аналитический метод	0.10	Закрепление отсутствует
2526	562900.17	245835.23	Аналитический метод	0.10	Закрепление отсутствует
2527	562882.09	245824.28	Аналитический метод	0.10	Закрепление отсутствует
2528	562866.09	245812.09	Аналитический метод	0.10	Закрепление отсутствует
2529	562828.24	245777.25	Аналитический метод	0.10	Закрепление отсутствует
2530	562821.30	245770.50	Аналитический метод	0.10	Закрепление отсутствует
2531	562801.01	245752.47	Аналитический метод	0.10	Закрепление отсутствует
2532	562760.36	245710.90	Аналитический метод	0.10	Закрепление отсутствует
2533	562749.53	245696.07	Аналитический метод	0.10	Закрепление отсутствует
2534	562741.90	245701.64	Аналитический метод	0.10	Закрепление отсутствует
2535	562707.13	245654.06	Аналитический метод	0.10	Закрепление отсутствует
2536	562666.35	245585.82	Аналитический метод	0.10	Закрепление отсутствует
2537	562648.08	245563.26	Аналитический метод	0.10	Закрепление отсутствует
2538	562616.21	245539.20	Аналитический метод	0.10	Закрепление отсутствует
2539	562588.47	245515.43	Аналитический метод	0.10	Закрепление отсутствует
2540	562539.39	245482.02	Аналитический метод	0.10	Закрепление отсутствует
2541	562522.48	245471.53	Аналитический метод	0.10	Закрепление отсутствует
2542	562467.26	245434.73	Аналитический метод	0.10	Закрепление отсутствует
2543	562439.36	245414.40	Аналитический метод	0.10	Закрепление отсутствует
2544	562385.72	245370.54	Аналитический метод	0.10	Закрепление отсутствует
2545	562347.65	245336.49	Аналитический метод	0.10	Закрепление отсутствует
2546	562309.88	245297.15	Аналитический метод	0.10	Закрепление отсутствует
2547	562299.97	245284.58	Аналитический метод	0.10	Закрепление отсутствует
2548	562279.66	245230.43	Аналитический метод	0.10	Закрепление отсутствует

2. Сведения о характерных точках границ объекта					
Обозначение характерных точек границ	Координаты, м		Метод определения координат характерной точки	Средняя квадратическая погрешность положения характерной точки (Mt), м	Описание обозначения точки на местности (при наличии)
	X	Y			
1	2	3	4	5	6
2549	562276.61	245180.85	Аналитический метод	0.10	Закрепление отсутствует
2550	562273.46	245147.95	Аналитический метод	0.10	Закрепление отсутствует
2551	562265.51	245116.65	Аналитический метод	0.10	Закрепление отсутствует
2552	562250.36	245093.80	Аналитический метод	0.10	Закрепление отсутствует
2553	562242.32	245086.92	Аналитический метод	0.10	Закрепление отсутствует
2554	562236.19	245083.37	Аналитический метод	0.10	Закрепление отсутствует
2555	562226.65	245078.99	Аналитический метод	0.10	Закрепление отсутствует
2556	562198.58	245072.71	Аналитический метод	0.10	Закрепление отсутствует
2557	562183.80	245059.32	Аналитический метод	0.10	Закрепление отсутствует
2558	562186.49	245056.36	Аналитический метод	0.10	Закрепление отсутствует
2559	562200.48	245069.04	Аналитический метод	0.10	Закрепление отсутствует
2560	562227.94	245075.18	Аналитический метод	0.10	Закрепление отсутствует
2561	562238.03	245079.81	Аналитический метод	0.10	Закрепление отсутствует
2562	562244.64	245083.65	Аналитический метод	0.10	Закрепление отсутствует
2563	562253.38	245091.12	Аналитический метод	0.10	Закрепление отсутствует
2564	562269.22	245115.00	Аналитический метод	0.10	Закрепление отсутствует
2565	562277.41	245147.27	Аналитический метод	0.10	Закрепление отсутствует
2566	562280.60	245180.54	Аналитический метод	0.10	Закрепление отсутствует
2567	562283.62	245229.58	Аналитический метод	0.10	Закрепление отсутствует
2568	562303.50	245282.59	Аналитический метод	0.10	Закрепление отсутствует
2569	562312.90	245294.52	Аналитический метод	0.10	Закрепление отсутствует
2570	562350.43	245333.61	Аналитический метод	0.10	Закрепление отсутствует
2571	562388.32	245367.50	Аналитический метод	0.10	Закрепление отсутствует
2572	562441.80	245411.23	Аналитический метод	0.10	Закрепление отсутствует
2573	562469.54	245431.45	Аналитический метод	0.10	Закрепление отсутствует

2. Сведения о характерных точках границ объекта					
Обозначение характерных точек границ	Координаты, м		Метод определения координат характерной точки	Средняя квадратическая погрешность положения характерной точки (Mt), м	Описание обозначения точки на местности (при наличии)
	X	Y			
1	2	3	4	5	6
2574	562524.64	245468.17	Аналитический метод	0.10	Закрепление отсутствует
2575	562541.57	245478.66	Аналитический метод	0.10	Закрепление отсутствует
2576	562590.90	245512.25	Аналитический метод	0.10	Закрепление отсутствует
2577	562618.72	245536.08	Аналитический метод	0.10	Закрепление отсутствует
2578	562650.88	245560.36	Аналитический метод	0.10	Закрепление отсутствует
2579	562669.64	245583.52	Аналитический метод	0.10	Закрепление отсутствует
2580	562710.47	245651.85	Аналитический метод	0.10	Закрепление отсутствует
2581	562742.77	245696.05	Аналитический метод	0.10	Закрепление отсутствует
2582	562750.40	245690.48	Аналитический метод	0.10	Закрепление отсутствует
2583	562763.42	245708.31	Аналитический метод	0.10	Закрепление отсутствует
2584	562803.77	245749.57	Аналитический метод	0.10	Закрепление отсутствует
2585	562824.02	245767.57	Аналитический метод	0.10	Закрепление отсутствует
2586	562830.99	245774.34	Аналитический метод	0.10	Закрепление отсутствует
2587	562868.67	245809.02	Аналитический метод	0.10	Закрепление отсутствует
2588	562884.35	245820.97	Аналитический метод	0.10	Закрепление отсутствует
2589	562902.11	245831.73	Аналитический метод	0.10	Закрепление отсутствует
2590	562916.48	245838.96	Аналитический метод	0.10	Закрепление отсутствует
2591	562950.30	245852.18	Аналитический метод	0.10	Закрепление отсутствует
2592	562982.76	245867.91	Аналитический метод	0.10	Закрепление отсутствует
2593	563009.78	245873.05	Аналитический метод	0.10	Закрепление отсутствует
2594	563030.27	245872.27	Аналитический метод	0.10	Закрепление отсутствует
2595	563063.93	245863.18	Аналитический метод	0.10	Закрепление отсутствует
2596	563101.67	245846.40	Аналитический метод	0.10	Закрепление отсутствует
2597	563121.92	245839.69	Аналитический метод	0.10	Закрепление отсутствует
2598	563136.05	245843.48	Аналитический метод	0.10	Закрепление отсутствует

2. Сведения о характерных точках границ объекта					
Обозначение характерных точек границ	Координаты, м		Метод определения координат характерной точки	Средняя квадратическая погрешность положения характерной точки (Mt), м	Описание обозначения точки на местности (при наличии)
	X	Y			
1	2	3	4	5	6
2599	563139.95	245844.98	Аналитический метод	0.10	Закрепление отсутствует
2600	563143.46	245847.25	Аналитический метод	0.10	Закрепление отсутствует
2601	563146.42	245850.21	Аналитический метод	0.10	Закрепление отсутствует
2602	563148.69	245853.72	Аналитический метод	0.10	Закрепление отсутствует
2603	563150.19	245857.63	Аналитический метод	0.10	Закрепление отсутствует
2604	563150.84	245861.76	Аналитический метод	0.10	Закрепление отсутствует
2605	563151.75	245879.37	Аналитический метод	0.10	Закрепление отсутствует
2606	563152.48	245904.72	Аналитический метод	0.10	Закрепление отсутствует
2607	563164.22	245904.41	Аналитический метод	0.10	Закрепление отсутствует
2608	563167.68	245904.62	Аналитический метод	0.10	Закрепление отсутствует
2609	563171.05	245905.42	Аналитический метод	0.10	Закрепление отсутствует
2610	563174.23	245906.79	Аналитический метод	0.10	Закрепление отсутствует
2611	563177.13	245908.69	Аналитический метод	0.10	Закрепление отсутствует
2612	563179.65	245911.07	Аналитический метод	0.10	Закрепление отсутствует
2613	563181.73	245913.84	Аналитический метод	0.10	Закрепление отсутствует
2614	563189.39	245926.15	Аналитический метод	0.10	Закрепление отсутствует
2615	563199.09	245949.18	Аналитический метод	0.10	Закрепление отсутствует
2616	563206.30	245962.61	Аналитический метод	0.10	Закрепление отсутствует
2617	563225.60	246088.86	Аналитический метод	0.10	Закрепление отсутствует
2618	563234.17	246104.86	Аналитический метод	0.10	Закрепление отсутствует
2619	563248.45	246141.25	Аналитический метод	0.10	Закрепление отсутствует
2620	563252.95	246157.74	Аналитический метод	0.10	Закрепление отсутствует
2621	563261.40	246169.47	Аналитический метод	0.10	Закрепление отсутствует
2622	563280.62	246179.95	Аналитический метод	0.10	Закрепление отсутствует
2623	563300.56	246206.30	Аналитический метод	0.10	Закрепление отсутствует

2. Сведения о характерных точках границ объекта					
Обозначение характерных точек границ	Координаты, м		Метод определения координат характерной точки	Средняя квадратическая погрешность положения характерной точки (Mt), м	Описание обозначения точки на местности (при наличии)
	X	Y			
1	2	3	4	5	6
2624	563312.81	246219.25	Аналитический метод	0.10	Закрепление отсутствует
2625	563314.71	246221.01	Аналитический метод	0.10	Закрепление отсутствует
2626	563316.82	246222.51	Аналитический метод	0.10	Закрепление отсутствует
2627	563319.11	246223.73	Аналитический метод	0.10	Закрепление отсутствует
2628	563321.54	246224.64	Аналитический метод	0.10	Закрепление отсутствует
2629	563324.06	246225.23	Аналитический метод	0.10	Закрепление отсутствует
2630	563326.64	246225.49	Аналитический метод	0.10	Закрепление отсутствует
2631	563331.69	246225.67	Аналитический метод	0.10	Закрепление отсутствует
2632	563339.52	246234.13	Аналитический метод	0.10	Закрепление отсутствует
2633	563344.48	246260.07	Аналитический метод	0.10	Закрепление отсутствует
2634	563349.99	246279.88	Аналитический метод	0.10	Закрепление отсутствует
2635	563358.08	246293.57	Аналитический метод	0.10	Закрепление отсутствует
2636	563360.74	246305.37	Аналитический метод	0.10	Закрепление отсутствует
2637	563362.07	246325.04	Аналитический метод	0.10	Закрепление отсутствует
2638	563361.14	246354.43	Аналитический метод	0.10	Закрепление отсутствует
2639	563366.09	246367.07	Аналитический метод	0.10	Закрепление отсутствует
2640	563386.36	246398.84	Аналитический метод	0.10	Закрепление отсутствует
2641	563399.94	246423.69	Аналитический метод	0.10	Закрепление отсутствует
2642	563411.52	246444.30	Аналитический метод	0.10	Закрепление отсутствует
2643	563439.40	246481.56	Аналитический метод	0.10	Закрепление отсутствует
2644	563455.12	246503.85	Аналитический метод	0.10	Закрепление отсутствует
2645	563483.59	246526.57	Аналитический метод	0.10	Закрепление отсутствует
2646	563554.64	246559.58	Аналитический метод	0.10	Закрепление отсутствует
2647	563587.78	246603.20	Аналитический метод	0.10	Закрепление отсутствует
2648	563700.84	246661.81	Аналитический метод	0.10	Закрепление отсутствует

2. Сведения о характерных точках границ объекта					
Обозначение характерных точек границ	Координаты, м		Метод определения координат характерной точки	Средняя квадратическая погрешность положения характерной точки (M _t), м	Описание обозначения точки на местности (при наличии)
	X	Y			
1	2	3	4	5	6
2649	563741.41	246725.63	Аналитический метод	0.10	Закрепление отсутствует
2650	563838.35	246771.36	Аналитический метод	0.10	Закрепление отсутствует
2651	563896.20	246805.16	Аналитический метод	0.10	Закрепление отсутствует
2652	563940.13	246820.46	Аналитический метод	0.10	Закрепление отсутствует
2653	564023.64	246908.30	Аналитический метод	0.10	Закрепление отсутствует
2654	564026.23	246910.60	Аналитический метод	0.10	Закрепление отсутствует
2655	564029.18	246912.41	Аналитический метод	0.10	Закрепление отсутствует
2656	564032.40	246913.68	Аналитический метод	0.10	Закрепление отсутствует
2657	564035.79	246914.39	Аналитический метод	0.10	Закрепление отсутствует
2658	564039.25	246914.49	Аналитический метод	0.10	Закрепление отсутствует
2659	564042.68	246914.00	Аналитический метод	0.10	Закрепление отсутствует
2660	564123.71	246895.09	Аналитический метод	0.10	Закрепление отсутствует
2661	564175.33	246909.34	Аналитический метод	0.10	Закрепление отсутствует
2662	564232.48	246918.68	Аналитический метод	0.10	Закрепление отсутствует
2663	564346.52	246918.97	Аналитический метод	0.10	Закрепление отсутствует
2664	564371.17	246914.90	Аналитический метод	0.10	Закрепление отсутствует
2665	564414.84	246903.13	Аналитический метод	0.10	Закрепление отсутствует
2666	564470.36	246908.55	Аналитический метод	0.10	Закрепление отсутствует
2667	564541.97	246922.62	Аналитический метод	0.10	Закрепление отсутствует
2668	564613.37	246916.78	Аналитический метод	0.10	Закрепление отсутствует
2669	564752.52	246894.49	Аналитический метод	0.10	Закрепление отсутствует
2670	564869.62	246858.70	Аналитический метод	0.10	Закрепление отсутствует
2671	564938.22	246881.88	Аналитический метод	0.10	Закрепление отсутствует
2672	564983.10	246877.17	Аналитический метод	0.10	Закрепление отсутствует
2673	565032.56	246876.91	Аналитический метод	0.10	Закрепление отсутствует

2. Сведения о характерных точках границ объекта					
Обозначение характерных точек границ	Координаты, м		Метод определения координат характерной точки	Средняя квадратическая погрешность положения характерной точки (Mt), м	Описание обозначения точки на местности (при наличии)
	X	Y			
1	2	3	4	5	6
2674	565033.22	246998.23	Аналитический метод	0.10	Закрепление отсутствует
2675	565057.54	247086.10	Аналитический метод	0.10	Закрепление отсутствует
2676	565188.08	247240.79	Аналитический метод	0.10	Закрепление отсутствует
2677	565199.80	247285.78	Аналитический метод	0.10	Закрепление отсутствует
2678	565190.05	247498.90	Аналитический метод	0.10	Закрепление отсутствует
2679	565240.88	247580.79	Аналитический метод	0.10	Закрепление отсутствует
2680	565316.50	247650.61	Аналитический метод	0.10	Закрепление отсутствует
1959	565320.21	247736.19	Аналитический метод	0.10	Закрепление отсутствует
2681	565332.28	247737.70	Аналитический метод	0.10	Закрепление отсутствует
2682	565324.89	247762.31	Аналитический метод	0.10	Закрепление отсутствует
2683	565323.39	247862.79	Аналитический метод	0.10	Закрепление отсутствует
2684	565291.12	247862.34	Аналитический метод	0.10	Закрепление отсутствует
2685	565239.52	247874.80	Аналитический метод	0.10	Закрепление отсутствует
2686	565123.73	247886.17	Аналитический метод	0.10	Закрепление отсутствует
2687	565095.96	247857.29	Аналитический метод	0.10	Закрепление отсутствует
2688	565061.21	247849.27	Аналитический метод	0.10	Закрепление отсутствует
2689	565042.06	247848.48	Аналитический метод	0.10	Закрепление отсутствует
2690	565034.02	247848.81	Аналитический метод	0.10	Закрепление отсутствует
2691	564998.37	247852.21	Аналитический метод	0.10	Закрепление отсутствует
2692	564956.47	247860.59	Аналитический метод	0.10	Закрепление отсутствует
2693	564931.20	247869.42	Аналитический метод	0.10	Закрепление отсутствует
2694	564936.33	247881.21	Аналитический метод	0.10	Закрепление отсутствует
2695	564889.91	247901.40	Аналитический метод	0.10	Закрепление отсутствует
2696	564887.26	247900.66	Аналитический метод	0.10	Закрепление отсутствует
2697	564882.40	247889.48	Аналитический метод	0.10	Закрепление отсутствует

2. Сведения о характерных точках границ объекта					
Обозначение характерных точек границ	Координаты, м		Метод определения координат характерной точки	Средняя квадратическая погрешность положения характерной точки (M _t), м	Описание обозначения точки на местности (при наличии)
	X	Y			
1	2	3	4	5	6
2698	564868.15	247893.88	Аналитический метод	0.10	Закрепление отсутствует
2699	564827.12	247908.72	Аналитический метод	0.10	Закрепление отсутствует
2700	564804.22	247915.27	Аналитический метод	0.10	Закрепление отсутствует
2701	564716.91	247943.52	Аналитический метод	0.10	Закрепление отсутствует
2702	564690.59	247950.60	Аналитический метод	0.10	Закрепление отсутствует
2703	564637.68	247959.87	Аналитический метод	0.10	Закрепление отсутствует
2704	564610.95	247967.00	Аналитический метод	0.10	Закрепление отсутствует
2705	564583.27	247974.94	Аналитический метод	0.10	Закрепление отсутствует
2706	564553.97	247979.45	Аналитический метод	0.10	Закрепление отсутствует
2707	564524.28	247977.07	Аналитический метод	0.10	Закрепление отсутствует
2708	564491.30	247966.02	Аналитический метод	0.10	Закрепление отсутствует
2709	564464.79	247953.99	Аналитический метод	0.10	Закрепление отсутствует
2710	564424.50	247933.72	Аналитический метод	0.10	Закрепление отсутствует
2711	564395.61	247911.97	Аналитический метод	0.10	Закрепление отсутствует
2712	564383.84	247898.50	Аналитический метод	0.10	Закрепление отсутствует
2713	564360.06	247885.67	Аналитический метод	0.10	Закрепление отсутствует
2714	564333.46	247880.41	Аналитический метод	0.10	Закрепление отсутствует
2715	564308.05	247881.69	Аналитический метод	0.10	Закрепление отсутствует
2716	564283.66	247882.63	Аналитический метод	0.10	Закрепление отсутствует
2717	564259.82	247886.32	Аналитический метод	0.10	Закрепление отсутствует
2718	564237.48	247889.38	Аналитический метод	0.10	Закрепление отсутствует
2719	564213.29	247897.01	Аналитический метод	0.10	Закрепление отсутствует
2720	564187.67	247907.30	Аналитический метод	0.10	Закрепление отсутствует
2721	564162.18	247914.35	Аналитический метод	0.10	Закрепление отсутствует
2722	564141.80	247921.28	Аналитический метод	0.10	Закрепление отсутствует

2. Сведения о характерных точках границ объекта					
Обозначение характерных точек границ	Координаты, м		Метод определения координат характерной точки	Средняя квадратическая погрешность положения характерной точки (M _t), м	Описание обозначения точки на местности (при наличии)
	X	Y			
1	2	3	4	5	6
2723	564118.72	247928.77	Аналитический метод	0.10	Закрепление отсутствует
2724	564092.05	247938.84	Аналитический метод	0.10	Закрепление отсутствует
2725	564065.53	247944.83	Аналитический метод	0.10	Закрепление отсутствует
2726	564037.03	247949.38	Аналитический метод	0.10	Закрепление отсутствует
2727	564007.79	247953.19	Аналитический метод	0.10	Закрепление отсутствует
2728	563961.11	247957.74	Аналитический метод	0.10	Закрепление отсутствует
2729	563912.45	247959.32	Аналитический метод	0.10	Закрепление отсутствует
2730	563885.63	247958.97	Аналитический метод	0.10	Закрепление отсутствует
2731	563872.28	247957.79	Аналитический метод	0.10	Закрепление отсутствует
2732	563850.03	247954.77	Аналитический метод	0.10	Закрепление отсутствует
2733	563829.58	247957.60	Аналитический метод	0.10	Закрепление отсутствует
2734	563807.15	247965.49	Аналитический метод	0.10	Закрепление отсутствует
2735	563789.09	247970.03	Аналитический метод	0.10	Закрепление отсутствует
2736	563768.28	247973.81	Аналитический метод	0.10	Закрепление отсутствует
2737	563737.40	247978.44	Аналитический метод	0.10	Закрепление отсутствует
2738	563671.47	248002.28	Аналитический метод	0.10	Закрепление отсутствует
2739	563646.77	248014.90	Аналитический метод	0.10	Закрепление отсутствует
2740	563575.78	248042.09	Аналитический метод	0.10	Закрепление отсутствует
2741	563507.89	248059.74	Аналитический метод	0.10	Закрепление отсутствует
2742	563483.45	248066.05	Аналитический метод	0.10	Закрепление отсутствует
2743	563391.30	248096.54	Аналитический метод	0.10	Закрепление отсутствует
2744	563364.50	248107.53	Аналитический метод	0.10	Закрепление отсутствует
2745	563367.63	248115.29	Аналитический метод	0.10	Закрепление отсутствует
2746	563351.16	248121.98	Аналитический метод	0.10	Закрепление отсутствует
2747	563305.72	248157.80	Аналитический метод	0.10	Закрепление отсутствует

2. Сведения о характерных точках границ объекта					
Обозначение характерных точек границ	Координаты, м		Метод определения координат характерной точки	Средняя квадратическая погрешность положения характерной точки (Mt), м	Описание обозначения точки на местности (при наличии)
	X	Y			
1	2	3	4	5	6
2748	563271.43	248191.19	Аналитический метод	0.10	Закрепление отсутствует
2749	563255.16	248209.26	Аналитический метод	0.10	Закрепление отсутствует
2750	563230.23	248241.11	Аналитический метод	0.10	Закрепление отсутствует
2751	563219.76	248257.01	Аналитический метод	0.10	Закрепление отсутствует
2752	563212.23	248273.22	Аналитический метод	0.10	Закрепление отсутствует
2753	563209.16	248286.28	Аналитический метод	0.10	Закрепление отсутствует
2754	563209.88	248303.13	Аналитический метод	0.10	Закрепление отсутствует
2755	563214.92	248316.87	Аналитический метод	0.10	Закрепление отсутствует
2756	563223.80	248336.53	Аналитический метод	0.10	Закрепление отсутствует
2757	563357.05	248558.45	Аналитический метод	0.10	Закрепление отсутствует
2758	563526.76	248892.21	Аналитический метод	0.10	Закрепление отсутствует
2759	563561.29	248982.16	Аналитический метод	0.10	Закрепление отсутствует
2760	563585.94	248990.98	Аналитический метод	0.10	Закрепление отсутствует
2761	563602.72	249001.42	Аналитический метод	0.10	Закрепление отсутствует
2762	563606.93	249010.58	Аналитический метод	0.10	Закрепление отсутствует
2763	563607.25	249012.44	Аналитический метод	0.10	Закрепление отсутствует
2764	563607.03	249029.57	Аналитический метод	0.10	Закрепление отсутствует
2765	563598.01	249038.35	Аналитический метод	0.10	Закрепление отсутствует
2766	563564.21	249048.60	Аналитический метод	0.10	Закрепление отсутствует
2767	563552.41	249049.73	Аналитический метод	0.10	Закрепление отсутствует
2768	563537.08	249051.56	Аналитический метод	0.10	Закрепление отсутствует
2769	563519.02	249054.48	Аналитический метод	0.10	Закрепление отсутствует
2770	563498.80	249059.01	Аналитический метод	0.10	Закрепление отсутствует
2771	563480.16	249063.19	Аналитический метод	0.10	Закрепление отсутствует
2772	563458.50	249066.63	Аналитический метод	0.10	Закрепление отсутствует

2. Сведения о характерных точках границ объекта					
Обозначение характерных точек границ	Координаты, м		Метод определения координат характерной точки	Средняя квадратическая погрешность положения характерной точки (Mt), м	Описание обозначения точки на местности (при наличии)
	X	Y			
1	2	3	4	5	6
2773	563451.64	249070.26	Аналитический метод	0.10	Закрепление отсутствует
2774	563446.62	249084.98	Аналитический метод	0.10	Закрепление отсутствует
2775	563451.24	249090.31	Аналитический метод	0.10	Закрепление отсутствует
2776	563462.53	249093.25	Аналитический метод	0.10	Закрепление отсутствует
2777	563503.03	249093.25	Аналитический метод	0.10	Закрепление отсутствует
2778	563530.35	249101.65	Аналитический метод	0.10	Закрепление отсутствует
2779	563539.04	249138.72	Аналитический метод	0.10	Закрепление отсутствует
2780	563532.74	249166.14	Аналитический метод	0.10	Закрепление отсутствует
2781	563521.86	249182.18	Аналитический метод	0.10	Закрепление отсутствует
2782	563505.27	249197.74	Аналитический метод	0.10	Закрепление отсутствует
2783	563485.80	249204.64	Аналитический метод	0.10	Закрепление отсутствует
2784	563464.88	249202.58	Аналитический метод	0.10	Закрепление отсутствует
2785	563446.43	249203.17	Аналитический метод	0.10	Закрепление отсутствует
2786	563395.94	249199.73	Аналитический метод	0.10	Закрепление отсутствует
2787	563363.00	249195.19	Аналитический метод	0.10	Закрепление отсутствует
2788	563344.99	249191.79	Аналитический метод	0.10	Закрепление отсутствует
2789	563344.00	249191.60	Аналитический метод	0.10	Закрепление отсутствует
2790	563340.79	249190.90	Аналитический метод	0.10	Закрепление отсутствует
2791	563323.21	249186.43	Аналитический метод	0.10	Закрепление отсутствует
2792	563296.88	249183.01	Аналитический метод	0.10	Закрепление отсутствует
2793	563274.15	249181.27	Аналитический метод	0.10	Закрепление отсутствует
2794	563260.05	249178.17	Аналитический метод	0.10	Закрепление отсутствует
2795	563232.92	249168.92	Аналитический метод	0.10	Закрепление отсутствует
2796	563187.30	249133.90	Аналитический метод	0.10	Закрепление отсутствует
2797	563173.58	249129.45	Аналитический метод	0.10	Закрепление отсутствует

2. Сведения о характерных точках границ объекта					
Обозначение характерных точек границ	Координаты, м		Метод определения координат характерной точки	Средняя квадратическая погрешность положения характерной точки (M _t), м	Описание обозначения точки на местности (при наличии)
	X	Y			
1	2	3	4	5	6
2798	563153.56	249130.93	Аналитический метод	0.10	Закрепление отсутствует
2799	563145.94	249133.78	Аналитический метод	0.10	Закрепление отсутствует
2800	563130.99	249141.43	Аналитический метод	0.10	Закрепление отсутствует
2801	563116.57	249150.51	Аналитический метод	0.10	Закрепление отсутствует
2802	563077.23	249165.64	Аналитический метод	0.10	Закрепление отсутствует
2803	563039.72	249166.02	Аналитический метод	0.10	Закрепление отсутствует
2804	563024.01	249164.30	Аналитический метод	0.10	Закрепление отсутствует
2805	563005.62	249160.68	Аналитический метод	0.10	Закрепление отсутствует
2806	562970.09	249152.45	Аналитический метод	0.10	Закрепление отсутствует
2807	562938.39	249146.42	Аналитический метод	0.10	Закрепление отсутствует
2808	562919.93	249143.84	Аналитический метод	0.10	Закрепление отсутствует
2809	562895.71	249144.21	Аналитический метод	0.10	Закрепление отсутствует
2810	562881.61	249147.37	Аналитический метод	0.10	Закрепление отсутствует
2811	562860.98	249153.30	Аналитический метод	0.10	Закрепление отсутствует
2812	562848.70	249157.41	Аналитический метод	0.10	Закрепление отсутствует
2813	562826.08	249165.91	Аналитический метод	0.10	Закрепление отсутствует
2814	562807.51	249177.02	Аналитический метод	0.10	Закрепление отсутствует
2815	562789.32	249189.60	Аналитический метод	0.10	Закрепление отсутствует
2816	562747.06	249217.61	Аналитический метод	0.10	Закрепление отсутствует
2817	562730.50	249231.79	Аналитический метод	0.10	Закрепление отсутствует
2818	562685.33	249264.00	Аналитический метод	0.10	Закрепление отсутствует
2819	562659.74	249284.10	Аналитический метод	0.10	Закрепление отсутствует
2820	562641.61	249296.90	Аналитический метод	0.10	Закрепление отсутствует
2821	562624.61	249307.34	Аналитический метод	0.10	Закрепление отсутствует
2822	562573.34	249334.12	Аналитический метод	0.10	Закрепление отсутствует

2. Сведения о характерных точках границ объекта					
Обозначение характерных точек границ	Координаты, м		Метод определения координат характерной точки	Средняя квадратическая погрешность положения характерной точки (Mt), м	Описание обозначения точки на местности (при наличии)
	X	Y			
1	2	3	4	5	6
2823	562523.77	249363.78	Аналитический метод	0.10	Закрепление отсутствует
2824	562515.96	249367.71	Аналитический метод	0.10	Закрепление отсутствует
2825	562520.16	249376.05	Аналитический метод	0.10	Закрепление отсутствует
2826	562450.94	249410.89	Аналитический метод	0.10	Закрепление отсутствует
2827	562412.21	249428.25	Аналитический метод	0.10	Закрепление отсутствует
2828	562408.57	249420.15	Аналитический метод	0.10	Закрепление отсутствует
2829	562331.10	249454.93	Аналитический метод	0.10	Закрепление отсутствует
2830	562290.79	249472.61	Аналитический метод	0.10	Закрепление отсутствует
2831	562261.17	249483.24	Аналитический метод	0.10	Закрепление отсутствует
2832	562230.58	249493.57	Аналитический метод	0.10	Закрепление отсутствует
2833	562192.89	249507.20	Аналитический метод	0.10	Закрепление отсутствует
2834	562154.64	249518.12	Аналитический метод	0.10	Закрепление отсутствует
2835	562125.60	249525.11	Аналитический метод	0.10	Закрепление отсутствует
2836	562096.15	249530.19	Аналитический метод	0.10	Закрепление отсутствует
2837	562068.40	249533.44	Аналитический метод	0.10	Закрепление отсутствует
2838	562040.46	249537.15	Аналитический метод	0.10	Закрепление отсутствует
2839	562018.35	249538.43	Аналитический метод	0.10	Закрепление отсутствует
2840	561909.79	249516.31	Аналитический метод	0.10	Закрепление отсутствует
2841	561887.32	249513.58	Аналитический метод	0.10	Закрепление отсутствует
2842	561869.89	249509.98	Аналитический метод	0.10	Закрепление отсутствует
2843	561848.29	249503.63	Аналитический метод	0.10	Закрепление отсутствует
2844	561796.53	249501.03	Аналитический метод	0.10	Закрепление отсутствует
2845	561769.99	249505.51	Аналитический метод	0.10	Закрепление отсутствует
2846	561760.77	249509.38	Аналитический метод	0.10	Закрепление отсутствует
2847	561758.64	249509.32	Аналитический метод	0.10	Закрепление отсутствует

2. Сведения о характерных точках границ объекта					
Обозначение характерных точек границ	Координаты, м		Метод определения координат характерной точки	Средняя квадратическая погрешность положения характерной точки (Mt), м	Описание обозначения точки на местности (при наличии)
	X	Y			
1	2	3	4	5	6
2848	561747.37	249514.43	Аналитический метод	0.10	Закрепление отсутствует
2849	561743.42	249516.80	Аналитический метод	0.10	Закрепление отсутствует
2850	561726.59	249524.04	Аналитический метод	0.10	Закрепление отсутствует
2851	561690.04	249549.79	Аналитический метод	0.10	Закрепление отсутствует
2852	561676.19	249562.07	Аналитический метод	0.10	Закрепление отсутствует
2853	561683.08	249569.84	Аналитический метод	0.10	Закрепление отсутствует
2854	561642.16	249606.13	Аналитический метод	0.10	Закрепление отсутствует
2855	561635.27	249598.36	Аналитический метод	0.10	Закрепление отсутствует
2856	561621.30	249607.00	Аналитический метод	0.10	Закрепление отсутствует
2857	561588.65	249617.78	Аналитический метод	0.10	Закрепление отсутствует
2858	561560.67	249618.95	Аналитический метод	0.10	Закрепление отсутствует
2859	561532.25	249610.85	Аналитический метод	0.10	Закрепление отсутствует
2860	561515.44	249603.63	Аналитический метод	0.10	Закрепление отсутствует
2861	561499.64	249595.41	Аналитический метод	0.10	Закрепление отсутствует
2862	561474.95	249583.70	Аналитический метод	0.10	Закрепление отсутствует
2863	561465.23	249577.96	Аналитический метод	0.10	Закрепление отсутствует
2864	561438.70	249564.99	Аналитический метод	0.10	Закрепление отсутствует
2865	561430.75	249581.25	Аналитический метод	0.10	Закрепление отсутствует
2866	561405.70	249569.01	Аналитический метод	0.10	Закрепление отсутствует
2867	561374.31	249559.58	Аналитический метод	0.10	Закрепление отсутствует
2868	561351.03	249547.37	Аналитический метод	0.10	Закрепление отсутствует
2869	561360.87	249528.60	Аналитический метод	0.10	Закрепление отсутствует
2870	561288.22	249490.49	Аналитический метод	0.10	Закрепление отсутствует
2871	561265.34	249480.45	Аналитический метод	0.10	Закрепление отсутствует
2872	561236.48	249466.32	Аналитический метод	0.10	Закрепление отсутствует

2. Сведения о характерных точках границ объекта					
Обозначение характерных точек границ	Координаты, м		Метод определения координат характерной точки	Средняя квадратическая погрешность положения характерной точки (Mt), м	Описание обозначения точки на местности (при наличии)
	X	Y			
1	2	3	4	5	6
2873	561214.75	249454.53	Аналитический метод	0.10	Закрепление отсутствует
2874	561188.98	249439.66	Аналитический метод	0.10	Закрепление отсутствует
2875	561170.95	249429.20	Аналитический метод	0.10	Закрепление отсутствует
2876	561156.42	249423.84	Аналитический метод	0.10	Закрепление отсутствует
2877	561139.35	249415.81	Аналитический метод	0.10	Закрепление отсутствует
2878	561128.85	249412.52	Аналитический метод	0.10	Закрепление отсутствует
2879	561114.39	249407.57	Аналитический метод	0.10	Закрепление отсутствует
2880	561084.71	249400.91	Аналитический метод	0.10	Закрепление отсутствует
2881	561057.15	249397.37	Аналитический метод	0.10	Закрепление отсутствует
2882	561036.47	249386.70	Аналитический метод	0.10	Закрепление отсутствует
2883	561019.08	249369.50	Аналитический метод	0.10	Закрепление отсутствует
2884	561005.46	249342.88	Аналитический метод	0.10	Закрепление отсутствует
2885	560995.24	249313.64	Аналитический метод	0.10	Закрепление отсутствует
2886	560988.77	249280.18	Аналитический метод	0.10	Закрепление отсутствует
2887	560984.06	249250.32	Аналитический метод	0.10	Закрепление отсутствует
2888	560981.69	249242.36	Аналитический метод	0.10	Закрепление отсутствует
2889	560980.13	249239.67	Аналитический метод	0.10	Закрепление отсутствует
2890	560975.02	249228.25	Аналитический метод	0.10	Закрепление отсутствует
2891	560972.49	249224.56	Аналитический метод	0.10	Закрепление отсутствует
2892	560970.09	249222.38	Аналитический метод	0.10	Закрепление отсутствует
2893	560968.86	249220.27	Аналитический метод	0.10	Закрепление отсутствует
2894	560964.88	249216.65	Аналитический метод	0.10	Закрепление отсутствует
2895	560962.01	249212.30	Аналитический метод	0.10	Закрепление отсутствует
2896	560954.30	249204.94	Аналитический метод	0.10	Закрепление отсутствует
2897	560943.29	249199.46	Аналитический метод	0.10	Закрепление отсутствует

2. Сведения о характерных точках границ объекта					
Обозначение характерных точек границ	Координаты, м		Метод определения координат характерной точки	Средняя квадратическая погрешность положения характерной точки (Mt), м	Описание обозначения точки на местности (при наличии)
	X	Y			
1	2	3	4	5	6
2898	560935.06	249198.14	Аналитический метод	0.10	Закрепление отсутствует
2899	560918.40	249203.31	Аналитический метод	0.10	Закрепление отсутствует
2900	560907.09	249211.17	Аналитический метод	0.10	Закрепление отсутствует
2901	560905.18	249213.66	Аналитический метод	0.10	Закрепление отсутствует
2902	560900.94	249221.42	Аналитический метод	0.10	Закрепление отсутствует
2903	560897.54	249228.92	Аналитический метод	0.10	Закрепление отсутствует
2904	560893.86	249237.03	Аналитический метод	0.10	Закрепление отсутствует
2905	560893.23	249240.50	Аналитический метод	0.10	Закрепление отсутствует
2906	560891.59	249244.91	Аналитический метод	0.10	Закрепление отсутствует
2907	560889.32	249256.14	Аналитический метод	0.10	Закрепление отсутствует
2908	560884.99	249284.04	Аналитический метод	0.10	Закрепление отсутствует
2909	560859.35	249360.97	Аналитический метод	0.10	Закрепление отсутствует
2910	560845.04	249393.59	Аналитический метод	0.10	Закрепление отсутствует
2911	560830.35	249429.56	Аналитический метод	0.10	Закрепление отсутствует
2912	560814.87	249472.87	Аналитический метод	0.10	Закрепление отсутствует
2913	560795.96	249519.83	Аналитический метод	0.10	Закрепление отсутствует
2914	560784.47	249540.73	Аналитический метод	0.10	Закрепление отсутствует
2915	560766.49	249562.92	Аналитический метод	0.10	Закрепление отсутствует
2916	560761.53	249569.26	Аналитический метод	0.10	Закрепление отсутствует
2917	560745.07	249582.25	Аналитический метод	0.10	Закрепление отсутствует
2918	560721.79	249595.38	Аналитический метод	0.10	Закрепление отсутствует
2919	560629.88	249644.48	Аналитический метод	0.10	Закрепление отсутствует
2920	560634.83	249653.17	Аналитический метод	0.10	Закрепление отсутствует
2921	560572.65	249687.08	Аналитический метод	0.10	Закрепление отсутствует
2922	560539.03	249707.73	Аналитический метод	0.10	Закрепление отсутствует

2. Сведения о характерных точках границ объекта					
Обозначение характерных точек границ	Координаты, м		Метод определения координат характерной точки	Средняя квадратическая погрешность положения характерной точки (Mt), м	Описание обозначения точки на местности (при наличии)
	X	Y			
1	2	3	4	5	6
2923	560410.23	249853.75	Аналитический метод	0.10	Закрепление отсутствует
2924	560353.31	249963.78	Аналитический метод	0.10	Закрепление отсутствует
2925	560323.04	250020.30	Аналитический метод	0.10	Закрепление отсутствует
2926	560268.28	250119.46	Аналитический метод	0.10	Закрепление отсутствует
2927	560252.36	250146.99	Аналитический метод	0.10	Закрепление отсутствует
2928	560237.97	250177.46	Аналитический метод	0.10	Закрепление отсутствует
2929	560227.29	250207.83	Аналитический метод	0.10	Закрепление отсутствует
2930	560212.76	250244.85	Аналитический метод	0.10	Закрепление отсутствует
2931	560202.70	250266.21	Аналитический метод	0.10	Закрепление отсутствует
2932	560207.12	250291.94	Аналитический метод	0.10	Закрепление отсутствует
2933	560231.38	250318.61	Аналитический метод	0.10	Закрепление отсутствует
2934	560248.24	250332.33	Аналитический метод	0.10	Закрепление отсутствует
2935	560242.36	250339.55	Аналитический метод	0.10	Закрепление отсутствует
2936	560281.87	250371.69	Аналитический метод	0.10	Закрепление отсутствует
2937	560315.09	250390.94	Аналитический метод	0.10	Закрепление отсутствует
2938	560326.83	250399.78	Аналитический метод	0.10	Закрепление отсутствует
2939	560344.19	250415.02	Аналитический метод	0.10	Закрепление отсутствует
2940	560358.32	250430.36	Аналитический метод	0.10	Закрепление отсутствует
2941	560392.16	250477.52	Аналитический метод	0.10	Закрепление отсутствует
2942	560418.28	250508.78	Аналитический метод	0.10	Закрепление отсутствует
2943	560437.23	250527.54	Аналитический метод	0.10	Закрепление отсутствует
2944	560454.35	250559.40	Аналитический метод	0.10	Закрепление отсутствует
2945	560488.48	250565.18	Аналитический метод	0.10	Закрепление отсутствует
2946	560537.67	250547.54	Аналитический метод	0.10	Закрепление отсутствует
2947	560547.84	250536.07	Аналитический метод	0.10	Закрепление отсутствует

2. Сведения о характерных точках границ объекта					
Обозначение характерных точек границ	Координаты, м		Метод определения координат характерной точки	Средняя квадратическая погрешность положения характерной точки (Mt), м	Описание обозначения точки на местности (при наличии)
	X	Y			
1	2	3	4	5	6
2948	560668.33	250560.75	Аналитический метод	0.10	Закрепление отсутствует
2949	560694.21	250565.97	Аналитический метод	0.10	Закрепление отсутствует
2950	560700.55	250566.76	Аналитический метод	0.10	Закрепление отсутствует
2951	560704.58	250575.32	Аналитический метод	0.10	Закрепление отсутствует
2952	560692.93	250573.88	Аналитический метод	0.10	Закрепление отсутствует
2953	560666.74	250568.59	Аналитический метод	0.10	Закрепление отсутствует
2954	560550.76	250544.83	Аналитический метод	0.10	Закрепление отсутствует
2955	560542.29	250554.38	Аналитический метод	0.10	Закрепление отсутствует
2956	560489.21	250573.42	Аналитический метод	0.10	Закрепление отсутствует
2957	560458.80	250568.27	Аналитический метод	0.10	Закрепление отсутствует
2958	560455.86	250567.53	Аналитический метод	0.10	Закрепление отсутствует
2959	560453.06	250566.37	Аналитический метод	0.10	Закрепление отсутствует
2960	560450.48	250564.79	Аналитический метод	0.10	Закрепление отсутствует
2961	560448.16	250562.84	Аналитический метод	0.10	Закрепление отсутствует
2962	560446.16	250560.56	Аналитический метод	0.10	Закрепление отсутствует
2963	560444.52	250558.01	Аналитический метод	0.10	Закрепление отсутствует
2964	560430.75	250532.38	Аналитический метод	0.10	Закрепление отсутствует
2965	560412.39	250514.20	Аналитический метод	0.10	Закрепление отсутствует
2966	560385.84	250482.43	Аналитический метод	0.10	Закрепление отсутствует
2967	560352.11	250435.42	Аналитический метод	0.10	Закрепление отсутствует
2968	560338.60	250420.76	Аналитический метод	0.10	Закрепление отсутствует
2969	560321.78	250405.99	Аналитический метод	0.10	Закрепление отсутствует
2970	560310.67	250397.62	Аналитический метод	0.10	Закрепление отсутствует
2971	560277.32	250378.29	Аналитический метод	0.10	Закрепление отсутствует
2972	560231.11	250340.71	Аналитический метод	0.10	Закрепление отсутствует

2. Сведения о характерных точках границ объекта					
Обозначение характерных точек границ	Координаты, м		Метод определения координат характерной точки	Средняя квадратическая погрешность положения характерной точки (Mt), м	Описание обозначения точки на местности (при наличии)
	X	Y			
1	2	3	4	5	6
2973	560236.99	250333.48	Аналитический метод	0.10	Закрепление отсутствует
2974	560225.86	250324.44	Аналитический метод	0.10	Закрепление отсутствует
2975	560199.63	250295.59	Аналитический метод	0.10	Закрепление отсутствует
2976	560195.46	250271.29	Аналитический метод	0.10	Закрепление отсутствует
2977	560195.21	250269.27	Аналитический метод	0.10	Закрепление отсутствует
2978	560195.18	250267.24	Аналитический метод	0.10	Закрепление отсутствует
2979	560195.35	250265.21	Аналитический метод	0.10	Закрепление отсутствует
2980	560195.73	250263.21	Аналитический метод	0.10	Закрепление отсутствует
2981	560196.30	250261.26	Аналитический метод	0.10	Закрепление отсутствует
2982	560197.08	250259.38	Аналитический метод	0.10	Закрепление отсутствует
2983	560205.41	250241.68	Аналитический метод	0.10	Закрепление отсутствует
2984	560219.79	250205.04	Аналитический метод	0.10	Закрепление отсутствует
2985	560230.56	250174.42	Аналитический метод	0.10	Закрепление отсутствует
2986	560245.27	250143.27	Аналитический метод	0.10	Закрепление отсутствует
2987	560261.31	250115.52	Аналитический метод	0.10	Закрепление отсутствует
2988	560316.01	250016.48	Аналитический метод	0.10	Закрепление отсутствует
2989	560346.23	249960.05	Аналитический метод	0.10	Закрепление отсутствует
2990	560403.58	249849.20	Аналитический метод	0.10	Закрепление отсутствует
2991	560533.82	249701.54	Аналитический метод	0.10	Закрепление отсутствует
2992	560568.70	249680.12	Аналитический метод	0.10	Закрепление отсутствует
2993	560602.16	249662.59	Аналитический метод	0.10	Закрепление отсутствует
2994	560623.92	249650.18	Аналитический метод	0.10	Закрепление отсутствует
2995	560618.97	249641.49	Аналитический метод	0.10	Закрепление отсутствует
2996	560625.73	249637.63	Аналитический метод	0.10	Закрепление отсутствует
2997	560717.94	249588.36	Аналитический метод	0.10	Закрепление отсутствует

2. Сведения о характерных точках границ объекта					
Обозначение характерных точек границ	Координаты, м		Метод определения координат характерной точки	Средняя квадратическая погрешность положения характерной точки (Mt), м	Описание обозначения точки на местности (при наличии)
	X	Y			
1	2	3	4	5	6
2998	560740.60	249575.59	Аналитический метод	0.10	Закрепление отсутствует
2999	560755.82	249563.57	Аналитический метод	0.10	Закрепление отсутствует
3000	560760.23	249557.94	Аналитический метод	0.10	Закрепление отсутствует
3001	560777.80	249536.25	Аналитический метод	0.10	Закрепление отсутствует
3002	560788.72	249516.39	Аналитический метод	0.10	Закрепление отсутствует
3003	560807.39	249470.03	Аналитический метод	0.10	Закрепление отсутствует
3004	560822.88	249426.70	Аналитический метод	0.10	Закрепление отсутствует
3005	560837.67	249390.47	Аналитический метод	0.10	Закрепление отсутствует
3006	560851.87	249358.11	Аналитический метод	0.10	Закрепление отсутствует
3007	560866.73	249312.56	Аналитический метод	0.10	Закрепление отсутствует
3008	560877.19	249282.11	Аналитический метод	0.10	Закрепление отсутствует
3009	560881.44	249254.73	Аналитический метод	0.10	Закрепление отсутствует
3010	560883.88	249242.71	Аналитический метод	0.10	Закрепление отсутствует
3011	560891.26	249222.84	Аналитический метод	0.10	Закрепление отсутствует
3012	560898.42	249209.32	Аналитический метод	0.10	Закрепление отсутствует
3013	560901.50	249205.31	Аналитический метод	0.10	Закрепление отсутствует
3014	560914.85	249196.03	Аналитический метод	0.10	Закрепление отсутствует
3015	560934.48	249189.94	Аналитический метод	0.10	Закрепление отсутствует
3016	560945.76	249191.75	Аналитический метод	0.10	Закрепление отсутствует
3017	560958.95	249198.32	Аналитический метод	0.10	Закрепление отсутствует
3018	560968.19	249207.14	Аналитический метод	0.10	Закрепление отсутствует
3019	560972.66	249213.92	Аналитический метод	0.10	Закрепление отсутствует
3020	560978.55	249219.26	Аналитический метод	0.10	Закрепление отсутствует
3021	560982.03	249224.32	Аналитический метод	0.10	Закрепление отсутствует
3022	560987.61	249236.80	Аналитический метод	0.10	Закрепление отсутствует

2. Сведения о характерных точках границ объекта					
Обозначение характерных точек границ	Координаты, м		Метод определения координат характерной точки	Средняя квадратическая погрешность положения характерной точки (Mt), м	Описание обозначения точки на местности (при наличии)
	X	Y			
1	2	3	4	5	6
3023	560991.81	249248.30	Аналитический метод	0.10	Закрепление отсутствует
3024	560996.65	249278.80	Аналитический метод	0.10	Закрепление отсутствует
3025	561002.98	249311.55	Аналитический метод	0.10	Закрепление отсутствует
3026	561012.84	249339.72	Аналитический метод	0.10	Закрепление отсутствует
3027	561025.62	249364.71	Аналитический метод	0.10	Закрепление отсутствует
3028	561041.22	249380.15	Аналитический метод	0.10	Закрепление отсутствует
3029	561059.56	249389.61	Аналитический метод	0.10	Закрепление отсутствует
3030	561086.10	249393.02	Аналитический метод	0.10	Закрепление отсутствует
3031	561116.57	249399.86	Аналитический метод	0.10	Закрепление отсутствует
3032	561131.35	249404.91	Аналитический метод	0.10	Закрепление отсутствует
3033	561142.27	249408.34	Аналитический метод	0.10	Закрепление отсутствует
3034	561159.52	249416.45	Аналитический метод	0.10	Закрепление отсутствует
3035	561174.37	249421.93	Аналитический метод	0.10	Закрепление отсутствует
3036	561192.99	249432.73	Аналитический метод	0.10	Закрепление отсутствует
3037	561218.65	249447.55	Аналитический метод	0.10	Закрепление отсутствует
3038	561240.14	249459.21	Аналитический метод	0.10	Закрепление отсутствует
3039	561268.71	249473.19	Аналитический метод	0.10	Закрепление отсутствует
3040	561291.69	249483.28	Аналитический метод	0.10	Закрепление отсутствует
3041	561371.67	249525.23	Аналитический метод	0.10	Закрепление отсутствует
3042	561361.83	249544.00	Аналитический метод	0.10	Закрепление отсутствует
3043	561377.35	249552.14	Аналитический метод	0.10	Закрепление отсутствует
3044	561408.63	249561.54	Аналитический метод	0.10	Закрепление отсутствует
3045	561427.07	249570.55	Аналитический метод	0.10	Закрепление отсутствует
3046	561435.02	249554.29	Аналитический метод	0.10	Закрепление отсутствует
3047	561469.04	249570.91	Аналитический метод	0.10	Закрепление отсутствует

2. Сведения о характерных точках границ объекта					
Обозначение характерных точек границ	Координаты, м		Метод определения координат характерной точки	Средняя квадратическая погрешность положения характерной точки (Mt), м	Описание обозначения точки на местности (при наличии)
	X	Y			
1	2	3	4	5	6
3048	561478.71	249576.63	Аналитический метод	0.10	Закрепление отсутствует
3049	561503.20	249588.25	Аналитический метод	0.10	Закрепление отсутствует
3050	561518.87	249596.40	Аналитический метод	0.10	Закрепление отсутствует
3051	561534.94	249603.29	Аналитический метод	0.10	Закрепление отсутствует
3052	561561.67	249610.91	Аналитический метод	0.10	Закрепление отсутствует
3053	561578.75	249610.37	Аналитический метод	0.10	Закрепление отсутствует
3054	561596.28	249608.21	Аналитический метод	0.10	Закрепление отсутствует
3055	561630.80	249591.63	Аналитический метод	0.10	Закрепление отсутствует
3056	561685.07	249543.51	Аналитический метод	0.10	Закрепление отсутствует
3057	561722.66	249517.02	Аналитический метод	0.10	Закрепление отсутствует
3058	561752.71	249504.09	Аналитический метод	0.10	Закрепление отсутствует
3059	561767.74	249497.78	Аналитический метод	0.10	Закрепление отсутствует
3060	561796.06	249492.99	Аналитический метод	0.10	Закрепление отсутствует
3061	561849.64	249495.69	Аналитический метод	0.10	Закрепление отсутствует
3062	561871.83	249502.22	Аналитический метод	0.10	Закрепление отсутствует
3063	562001.95	249529.09	Аналитический метод	0.10	Закрепление отсутствует
3064	562014.11	249530.54	Аналитический метод	0.10	Закрепление отсутствует
3065	562039.46	249530.25	Аналитический метод	0.10	Закрепление отсутствует
3066	562075.85	249525.60	Аналитический метод	0.10	Закрепление отсутствует
3067	562138.25	249514.90	Аналитический метод	0.10	Закрепление отсутствует
3068	562208.57	249494.19	Аналитический метод	0.10	Закрепление отсутствует
3069	562230.54	249485.38	Аналитический метод	0.10	Закрепление отсутствует
3070	562260.11	249475.80	Аналитический метод	0.10	Закрепление отсутствует
3071	562327.93	249447.59	Аналитический метод	0.10	Закрепление отсутствует
3072	562412.60	249409.57	Аналитический метод	0.10	Закрепление отсутствует

2. Сведения о характерных точках границ объекта					
Обозначение характерных точек границ	Координаты, м		Метод определения координат характерной точки	Средняя квадратическая погрешность положения характерной точки (M _t), м	Описание обозначения точки на местности (при наличии)
	X	Y			
1	2	3	4	5	6
3073	562416.24	249417.68	Аналитический метод	0.10	Закрепление отсутствует
3074	562447.51	249403.66	Аналитический метод	0.10	Закрепление отсутствует
3075	562509.42	249372.50	Аналитический метод	0.10	Закрепление отсутствует
3076	562505.22	249364.16	Аналитический метод	0.10	Закрепление отсутствует
3077	562519.91	249356.77	Аналитический метод	0.10	Закрепление отсутствует
3078	562569.43	249327.14	Аналитический метод	0.10	Закрепление отсутствует
3079	562620.66	249300.37	Аналитический метод	0.10	Закрепление отсутствует
3080	562637.21	249290.22	Аналитический метод	0.10	Закрепление отсутствует
3081	562654.96	249277.68	Аналитический метод	0.10	Закрепление отсутствует
3082	562680.53	249257.59	Аналитический метод	0.10	Закрепление отсутствует
3083	562725.56	249225.48	Аналитический метод	0.10	Закрепление отсутствует
3084	562742.23	249211.22	Аналитический метод	0.10	Закрепление отсутствует
3085	562784.84	249182.98	Аналитический метод	0.10	Закрепление отсутствует
3086	562803.18	249170.29	Аналитический метод	0.10	Закрепление отсутствует
3087	562822.59	249158.68	Аналитический метод	0.10	Закрепление отсутствует
3088	562846.02	249149.87	Аналитический метод	0.10	Закрепление отсутствует
3089	562858.60	249145.66	Аналитический метод	0.10	Закрепление отсутствует
3090	562879.63	249139.61	Аналитический метод	0.10	Закрепление отсутствует
3091	562894.76	249136.23	Аналитический метод	0.10	Закрепление отсутствует
3092	562920.42	249135.83	Аналитический метод	0.10	Закрепление отсутствует
3093	562939.69	249138.52	Аналитический метод	0.10	Закрепление отсутствует
3094	562971.74	249144.62	Аналитический метод	0.10	Закрепление отсутствует
3095	563007.30	249152.86	Аналитический метод	0.10	Закрепление отсутствует
3096	563028.28	249156.99	Аналитический метод	0.10	Закрепление отсутствует
3097	563049.30	249160.05	Аналитический метод	0.10	Закрепление отсутствует

2. Сведения о характерных точках границ объекта					
Обозначение характерных точек границ	Координаты, м		Метод определения координат характерной точки	Средняя квадратическая погрешность положения характерной точки (M _t), м	Описание обозначения точки на местности (при наличии)
	X	Y			
1	2	3	4	5	6
3098	563069.05	249157.96	Аналитический метод	0.10	Закрепление отсутствует
3099	563092.72	249153.58	Аналитический метод	0.10	Закрепление отсутствует
3100	563107.62	249146.65	Аналитический метод	0.10	Закрепление отсутствует
3101	563127.03	249134.47	Аналитический метод	0.10	Закрепление отсутствует
3102	563142.71	249126.45	Аналитический метод	0.10	Закрепление отсутствует
3103	563151.83	249123.04	Аналитический метод	0.10	Закрепление отсутствует
3104	563174.56	249121.36	Аналитический метод	0.10	Закрепление отсутствует
3105	563191.07	249126.71	Аналитический метод	0.10	Закрепление отсутствует
3106	563236.75	249161.77	Аналитический метод	0.10	Закрепление отсутствует
3107	563262.20	249170.45	Аналитический метод	0.10	Закрепление отсутствует
3108	563275.32	249173.33	Аналитический метод	0.10	Закрепление отсутствует
3109	563297.70	249175.05	Аналитический метод	0.10	Закрепление отсутствует
3110	563324.72	249178.56	Аналитический метод	0.10	Закрепление отсутствует
3111	563344.01	249183.46	Аналитический метод	0.10	Закрепление отсутствует
3112	563364.29	249187.30	Аналитический метод	0.10	Закрепление отсутствует
3113	563396.76	249191.76	Аналитический метод	0.10	Закрепление отсутствует
3114	563446.57	249195.16	Аналитический метод	0.10	Закрепление отсутствует
3115	563465.14	249194.56	Аналитический метод	0.10	Закрепление отсутствует
3116	563484.80	249196.51	Аналитический метод	0.10	Закрепление отсутствует
3117	563501.02	249190.76	Аналитический метод	0.10	Закрепление отсутствует
3118	563515.74	249176.95	Аналитический метод	0.10	Закрепление отсутствует
3119	563525.28	249162.89	Аналитический метод	0.10	Закрепление отсутствует
3120	563530.82	249138.74	Аналитический метод	0.10	Закрепление отсутствует
3121	563523.61	249107.94	Аналитический метод	0.10	Закрепление отсутствует
3122	563501.83	249101.25	Аналитический метод	0.10	Закрепление отсутствует

2. Сведения о характерных точках границ объекта					
Обозначение характерных точек границ	Координаты, м		Метод определения координат характерной точки	Средняя квадратическая погрешность положения характерной точки (M _t), м	Описание обозначения точки на местности (при наличии)
	X	Y			
1	2	3	4	5	6
3123	563461.51	249101.25	Аналитический метод	0.10	Закрепление отсутствует
3124	563446.82	249097.43	Аналитический метод	0.10	Закрепление отсутствует
3125	563437.57	249086.75	Аналитический метод	0.10	Закрепление отсутствует
3126	563445.91	249062.26	Аналитический метод	0.10	Закрепление отсутствует
3127	563501.33	249051.00	Аналитический метод	0.10	Закрепление отсутствует
3128	563552.58	249042.46	Аналитический метод	0.10	Закрепление отсутствует
3129	563586.87	249038.04	Аналитический метод	0.10	Закрепление отсутствует
3130	563599.07	249026.15	Аналитический метод	0.10	Закрепление отсутствует
3131	563599.30	249008.37	Аналитический метод	0.10	Закрепление отсутствует
3132	563582.49	248998.25	Аналитический метод	0.10	Закрепление отсутствует
3133	563563.78	248991.55	Аналитический метод	0.10	Закрепление отсутствует
3134	563561.16	248990.39	Аналитический метод	0.10	Закрепление отсутствует
3135	563558.73	248988.87	Аналитический метод	0.10	Закрепление отсутствует
3136	563556.54	248987.02	Аналитический метод	0.10	Закрепление отсутствует
3137	563554.64	248984.88	Аналитический метод	0.10	Закрепление отсутствует
3138	563553.07	248982.48	Аналитический метод	0.10	Закрепление отсутствует
3139	563551.85	248979.89	Аналитический метод	0.10	Закрепление отсутствует
3140	563519.44	248895.47	Аналитический метод	0.10	Закрепление отсутствует
3141	563350.04	248562.33	Аналитический метод	0.10	Закрепление отсутствует
3142	563216.70	248340.25	Аналитический метод	0.10	Закрепление отсутствует
3143	563207.50	248319.90	Аналитический метод	0.10	Закрепление отсутствует
3144	563201.94	248304.71	Аналитический метод	0.10	Закрепление отсутствует
3145	563201.12	248285.53	Аналитический метод	0.10	Закрепление отсутствует
3146	563204.63	248270.59	Аналитический метод	0.10	Закрепление отсутствует
3147	563212.76	248253.11	Аналитический метод	0.10	Закрепление отсутствует

2. Сведения о характерных точках границ объекта					
Обозначение характерных точек границ	Координаты, м		Метод определения координат характерной точки	Средняя квадратическая погрешность положения характерной точки (M _t), м	Описание обозначения точки на местности (при наличии)
	X	Y			
1	2	3	4	5	6
3148	563223.73	248236.43	Аналитический метод	0.10	Закрепление отсутствует
3149	563249.03	248204.11	Аналитический метод	0.10	Закрепление отсутствует
3150	563265.67	248185.64	Аналитический метод	0.10	Закрепление отсутствует
3151	563300.44	248151.77	Аналитический метод	0.10	Закрепление отсутствует
3152	563347.10	248114.99	Аналитический метод	0.10	Закрепление отсутствует
3153	563357.23	248110.88	Аналитический метод	0.10	Закрепление отсутствует
3154	563354.11	248103.14	Аналитический метод	0.10	Закрепление отсутствует
3155	563388.52	248089.03	Аналитический метод	0.10	Закрепление отсутствует
3156	563481.19	248058.37	Аналитический метод	0.10	Закрепление отсутствует
3157	563505.89	248051.99	Аналитический метод	0.10	Закрепление отсутствует
3158	563573.34	248034.46	Аналитический метод	0.10	Закрепление отсутствует
3159	563643.51	248007.59	Аналитический метод	0.10	Закрепление отсутствует
3160	563668.27	247994.93	Аналитический метод	0.10	Закрепление отсутствует
3161	563735.43	247970.65	Аналитический метод	0.10	Закрепление отсутствует
3162	563766.97	247965.91	Аналитический метод	0.10	Закрепление отсутствует
3163	563787.40	247962.20	Аналитический метод	0.10	Закрепление отсутствует
3164	563804.83	247957.82	Аналитический метод	0.10	Закрепление отсутствует
3165	563826.69	247950.08	Аналитический метод	0.10	Закрепление отсутствует
3166	563849.40	247948.58	Аналитический метод	0.10	Закрепление отсутствует
3167	563912.49	247951.32	Аналитический метод	0.10	Закрепление отсутствует
3168	563960.54	247949.75	Аналитический метод	0.10	Закрепление отсутствует
3169	564053.28	247939.59	Аналитический метод	0.10	Закрепление отсутствует
3170	564102.61	247928.28	Аналитический метод	0.10	Закрепление отсутствует
3171	564179.12	247902.84	Аналитический метод	0.10	Закрепление отсутствует
3172	564208.55	247890.64	Аналитический метод	0.10	Закрепление отсутствует

2. Сведения о характерных точках границ объекта					
Обозначение характерных точек границ	Координаты, м		Метод определения координат характерной точки	Средняя квадратическая погрешность положения характерной точки (M _t), м	Описание обозначения точки на местности (при наличии)
	X	Y			
1	2	3	4	5	6
3173	564274.26	247874.86	Аналитический метод	0.10	Закрепление отсутствует
3174	564318.07	247874.29	Аналитический метод	0.10	Закрепление отсутствует
3175	564333.27	247873.83	Аналитический метод	0.10	Закрепление отсутствует
3176	564361.91	247878.10	Аналитический метод	0.10	Закрепление отсутствует
3177	564373.61	247883.38	Аналитический метод	0.10	Закрепление отсутствует
3178	564384.96	247890.24	Аналитический метод	0.10	Закрепление отсутствует
3179	564400.84	247905.90	Аналитический метод	0.10	Закрепление отсутствует
3180	564428.73	247926.90	Аналитический метод	0.10	Закрепление отсутствует
3181	564468.28	247946.79	Аналитический метод	0.10	Закрепление отсутствует
3182	564501.14	247962.13	Аналитический метод	0.10	Закрепление отсутствует
3183	564523.32	247969.34	Аналитический метод	0.10	Закрепление отсутствует
3184	564542.72	247971.10	Аналитический метод	0.10	Закрепление отсутствует
3185	564569.37	247969.13	Аналитический метод	0.10	Закрепление отсутствует
3186	564624.45	247955.15	Аналитический метод	0.10	Закрепление отсутствует
3187	564680.16	247944.44	Аналитический метод	0.10	Закрепление отсутствует
3188	564719.48	247934.95	Аналитический метод	0.10	Закрепление отсутствует
3189	564801.86	247907.63	Аналитический метод	0.10	Закрепление отсутствует
3190	564824.66	247901.11	Аналитический метод	0.10	Закрепление отсутствует
3191	564865.61	247886.29	Аналитический метод	0.10	Закрепление отсутствует
3192	564879.61	247881.97	Аналитический метод	0.10	Закрепление отсутствует
3193	564914.66	247866.72	Аналитический метод	0.10	Закрепление отсутствует
3194	564954.35	247852.85	Аналитический метод	0.10	Закрепление отсутствует
3195	564997.20	247844.28	Аналитический метод	0.10	Закрепление отсутствует
3196	565033.48	247840.83	Аналитический метод	0.10	Закрепление отсутствует
3197	565042.06	247840.47	Аналитический метод	0.10	Закрепление отсутствует

2. Сведения о характерных точках границ объекта					
Обозначение характерных точек границ	Координаты, м		Метод определения координат характерной точки	Средняя квадратическая погрешность положения характерной точки (M _t), м	Описание обозначения точки на местности (при наличии)
	X	Y			
1	2	3	4	5	6
3198	565062.29	247841.31	Аналитический метод	0.10	Закрепление отсутствует
3199	565100.07	247850.03	Аналитический метод	0.10	Закрепление отсутствует
3200	565120.09	247870.84	Аналитический метод	0.10	Закрепление отсутствует
3201	565122.33	247872.85	Аналитический метод	0.10	Закрепление отсутствует
3202	565124.85	247874.49	Аналитический метод	0.10	Закрепление отсутствует
3203	565127.58	247875.74	Аналитический метод	0.10	Закрепление отсутствует
3204	565130.47	247876.57	Аналитический метод	0.10	Закрепление отсутствует
3205	565133.45	247876.95	Аналитический метод	0.10	Закрепление отсутствует
3206	565136.46	247876.88	Аналитический метод	0.10	Закрепление отсутствует
3207	565238.19	247866.89	Аналитический метод	0.10	Закрепление отсутствует
3208	565290.22	247854.33	Аналитический метод	0.10	Закрепление отсутствует
3209	565315.51	247854.68	Аналитический метод	0.10	Закрепление отсутствует
3210	565316.91	247761.08	Аналитический метод	0.10	Закрепление отсутствует
3211	565324.23	247736.69	Аналитический метод	0.10	Закрепление отсутствует
3212	565320.42	247648.79	Аналитический метод	0.10	Закрепление отсутствует
3213	565243.99	247578.22	Аналитический метод	0.10	Закрепление отсутствует
3214	565194.11	247497.84	Аналитический метод	0.10	Закрепление отсутствует
3215	565203.83	247285.35	Аналитический метод	0.10	Закрепление отсутствует
3216	565191.72	247238.91	Аналитический метод	0.10	Закрепление отсутствует
3217	565061.16	247084.19	Аналитический метод	0.10	Закрепление отсутствует
3218	565037.22	246997.68	Аналитический метод	0.10	Закрепление отсутствует
3219	565036.54	246872.89	Аналитический метод	0.10	Закрепление отсутствует
3220	564982.88	246873.17	Аналитический метод	0.10	Закрепление отсутствует
3221	564938.67	246877.81	Аналитический метод	0.10	Закрепление отсутствует
3222	564869.68	246854.50	Аналитический метод	0.10	Закрепление отсутствует

2. Сведения о характерных точках границ объекта					
Обозначение характерных точек границ	Координаты, м		Метод определения координат характерной точки	Средняя квадратическая погрешность положения характерной точки (M _t), м	Описание обозначения точки на местности (при наличии)
	X	Y			
1	2	3	4	5	6
3223	564751.61	246890.58	Аналитический метод	0.10	Закрепление отсутствует
3224	564612.89	246912.81	Аналитический метод	0.10	Закрепление отсутствует
3225	564542.20	246918.59	Аналитический метод	0.10	Закрепление отсутствует
3226	564470.94	246904.59	Аналитический метод	0.10	Закрепление отсутствует
3227	564414.50	246899.07	Аналитический метод	0.10	Закрепление отсутствует
3228	564370.32	246910.99	Аналитический метод	0.10	Закрепление отсутствует
3229	564346.20	246914.97	Аналитический метод	0.10	Закрепление отсутствует
3230	564232.81	246914.68	Аналитический метод	0.10	Закрепление отсутствует
3231	564176.19	246905.43	Аналитический метод	0.10	Закрепление отсутствует
3232	564123.80	246890.96	Аналитический метод	0.10	Закрепление отсутствует
3233	564044.00	246909.58	Аналитический метод	0.10	Закрепление отсутствует
3234	564040.57	246910.08	Аналитический метод	0.10	Закрепление отсутствует
3235	564037.11	246909.97	Аналитический метод	0.10	Закрепление отсутствует
3236	564033.72	246909.27	Аналитический метод	0.10	Закрепление отсутствует
3237	564030.50	246907.99	Аналитический метод	0.10	Закрепление отсутствует
3238	564027.55	246906.18	Аналитический метод	0.10	Закрепление отсутствует
3239	564024.96	246903.89	Аналитический метод	0.10	Закрепление отсутствует
3240	563942.36	246817.00	Аналитический метод	0.10	Закрепление отсутствует
3241	563897.88	246801.51	Аналитический метод	0.10	Закрепление отсутствует
3242	563840.22	246767.82	Аналитический метод	0.10	Закрепление отсутствует
3243	563744.16	246722.50	Аналитический метод	0.10	Закрепление отсутствует
3244	563703.64	246658.76	Аналитический метод	0.10	Закрепление отсутствует
3245	563590.42	246600.07	Аналитический метод	0.10	Закрепление отсутствует
3246	563557.22	246556.37	Аналитический метод	0.10	Закрепление отсутствует
3247	563485.72	246523.15	Аналитический метод	0.10	Закрепление отсутствует

2. Сведения о характерных точках границ объекта					
Обозначение характерных точек границ	Координаты, м		Метод определения координат характерной точки	Средняя квадратическая погрешность положения характерной точки (M _t), м	Описание обозначения точки на местности (при наличии)
	X	Y			
1	2	3	4	5	6
3248	563458.06	246501.08	Аналитический метод	0.10	Закрепление отсутствует
3249	563442.63	246479.21	Аналитический метод	0.10	Закрепление отсутствует
3250	563414.88	246442.11	Аналитический метод	0.10	Закрепление отсутствует
3251	563403.44	246421.75	Аналитический метод	0.10	Закрепление отсутствует
3252	563389.81	246396.81	Аналитический метод	0.10	Закрепление отсутствует
3253	563369.68	246365.24	Аналитический метод	0.10	Закрепление отсутствует
3254	563365.16	246353.73	Аналитический метод	0.10	Закрепление отсутствует
3255	563366.07	246324.96	Аналитический метод	0.10	Закрепление отсутствует
3256	563364.71	246304.79	Аналитический метод	0.10	Закрепление отсутствует
3257	563361.84	246292.07	Аналитический метод	0.10	Закрепление отсутствует
3258	563353.70	246278.30	Аналитический метод	0.10	Закрепление отсутствует
3259	563348.38	246259.16	Аналитический метод	0.10	Закрепление отсутствует
3260	563343.23	246232.26	Аналитический метод	0.10	Закрепление отсутствует
3261	563333.49	246221.73	Аналитический метод	0.10	Закрепление отсутствует
3262	563328.42	246221.55	Аналитический метод	0.10	Закрепление отсутствует
3263	563325.84	246221.29	Аналитический метод	0.10	Закрепление отсутствует
3264	563323.32	246220.70	Аналитический метод	0.10	Закрепление отсутствует
3265	563320.89	246219.79	Аналитический метод	0.10	Закрепление отсутствует
3266	563318.60	246218.57	Аналитический метод	0.10	Закрепление отсутствует
3267	563316.49	246217.07	Аналитический метод	0.10	Закрепление отсутствует
3268	563314.59	246215.31	Аналитический метод	0.10	Закрепление отсутствует
3269	563303.62	246203.71	Аналитический метод	0.10	Закрепление отсутствует
3270	563283.29	246176.85	Аналитический метод	0.10	Закрепление отсутствует
3271	563264.11	246166.39	Аналитический метод	0.10	Закрепление отсутствует
3272	563256.62	246155.99	Аналитический метод	0.10	Закрепление отсутствует

2. Сведения о характерных точках границ объекта					
Обозначение характерных точек границ	Координаты, м		Метод определения координат характерной точки	Средняя квадратическая погрешность положения характерной точки (Mt), м	Описание обозначения точки на местности (при наличии)
	X	Y			
1	2	3	4	5	6
3273	563252.25	246139.99	Аналитический метод	0.10	Закрепление отсутствует
3274	563237.81	246103.18	Аналитический метод	0.10	Закрепление отсутствует
3275	563229.45	246087.57	Аналитический метод	0.10	Закрепление отсутствует
3276	563210.15	245961.32	Аналитический метод	0.10	Закрепление отсутствует
3277	563202.70	245947.46	Аналитический метод	0.10	Закрепление отсутствует
3278	563192.96	245924.31	Аналитический метод	0.10	Закрепление отсутствует
3279	563183.91	245909.78	Аналитический метод	0.10	Закрепление отсутствует
3280	563181.84	245907.01	Аналитический метод	0.10	Закрепление отсутствует
3281	563179.31	245904.64	Аналитический метод	0.10	Закрепление отсутствует
3282	563176.42	245902.74	Аналитический метод	0.10	Закрепление отсутствует
3283	563173.24	245901.36	Аналитический метод	0.10	Закрепление отсутствует
3284	563169.87	245900.56	Аналитический метод	0.10	Закрепление отсутствует
3285	563166.41	245900.35	Аналитический метод	0.10	Закрепление отсутствует
3286	563156.36	245900.62	Аналитический метод	0.10	Закрепление отсутствует
3287	563155.75	245879.21	Аналитический метод	0.10	Закрепление отсутствует
3288	563154.69	245858.65	Аналитический метод	0.10	Закрепление отсутствует
3289	563154.03	245854.52	Аналитический метод	0.10	Закрепление отсутствует
3290	563152.54	245850.61	Аналитический метод	0.10	Закрепление отсутствует
3291	563150.26	245847.10	Аналитический метод	0.10	Закрепление отсутствует
3292	563147.30	245844.14	Аналитический метод	0.10	Закрепление отсутствует
3293	563143.80	245841.87	Аналитический метод	0.10	Закрепление отсутствует
3294	563139.89	245840.37	Аналитический метод	0.10	Закрепление отсутствует
3295	563121.80	245835.51	Аналитический метод	0.10	Закрепление отсутствует
3296	563100.23	245842.67	Аналитический метод	0.10	Закрепление отсутствует
3297	563062.59	245859.40	Аналитический метод	0.10	Закрепление отсутствует

2. Сведения о характерных точках границ объекта					
Обозначение характерных точек границ	Координаты, м		Метод определения координат характерной точки	Средняя квадратическая погрешность положения характерной точки (Mt), м	Описание обозначения точки на местности (при наличии)
	X	Y			
1	2	3	4	5	6
3298	563029.66	245868.29	Аналитический метод	0.10	Закрепление отсутствует
3299	563010.08	245869.04	Аналитический метод	0.10	Закрепление отсутствует
3300	562984.03	245864.08	Аналитический метод	0.10	Закрепление отсутствует
3301	562951.90	245848.51	Аналитический метод	0.10	Закрепление отсутствует
3302	562918.11	245835.30	Аналитический метод	0.10	Закрепление отсутствует
3303	562904.05	245828.23	Аналитический метод	0.10	Закрепление отсутствует
3304	562886.60	245817.66	Аналитический метод	0.10	Закрепление отсутствует
3305	562871.24	245805.95	Аналитический метод	0.10	Закрепление отсутствует
3306	562833.74	245771.44	Аналитический метод	0.10	Закрепление отсутствует
3307	562826.75	245764.64	Аналитический метод	0.10	Закрепление отсутствует
3308	562806.54	245746.67	Аналитический метод	0.10	Закрепление отсутствует
3309	562766.48	245705.72	Аналитический метод	0.10	Закрепление отсутствует
3310	562751.27	245684.89	Аналитический метод	0.10	Закрепление отсутствует
3311	562743.64	245690.46	Аналитический метод	0.10	Закрепление отсутствует
3312	562713.81	245649.64	Аналитический метод	0.10	Закрепление отсутствует
3313	562672.92	245581.23	Аналитический метод	0.10	Закрепление отсутствует
3314	562653.68	245557.47	Аналитический метод	0.10	Закрепление отсутствует
3315	562621.23	245532.96	Аналитический метод	0.10	Закрепление отсутствует
3316	562593.33	245509.07	Аналитический метод	0.10	Закрепление отсутствует
3317	562543.75	245475.31	Аналитический метод	0.10	Закрепление отсутствует
3318	562526.80	245464.80	Аналитический метод	0.10	Закрепление отсутствует
3319	562471.83	245428.16	Аналитический метод	0.10	Закрепление отсутствует
3320	562444.25	245408.06	Аналитический метод	0.10	Закрепление отсутствует
3321	562390.93	245364.46	Аналитический метод	0.10	Закрепление отсутствует
3322	562353.21	245330.73	Аналитический метод	0.10	Закрепление отсутствует

2. Сведения о характерных точках границ объекта					
Обозначение характерных точек границ	Координаты, м		Метод определения координат характерной точки	Средняя квадратическая погрешность положения характерной точки (Mt), м	Описание обозначения точки на местности (при наличии)
	X	Y			
1	2	3	4	5	6
3323	562315.92	245291.89	Аналитический метод	0.10	Закрепление отсутствует
3324	562307.02	245280.61	Аналитический метод	0.10	Закрепление отсутствует
3325	562287.57	245228.74	Аналитический метод	0.10	Закрепление отсутствует
3326	562284.59	245180.23	Аналитический метод	0.10	Закрепление отсутствует
3327	562281.36	245146.58	Аналитический метод	0.10	Закрепление отсутствует
3328	562272.93	245113.36	Аналитический метод	0.10	Закрепление отсутствует
3329	562256.41	245088.45	Аналитический метод	0.10	Закрепление отсутствует
3330	562246.97	245080.37	Аналитический метод	0.10	Закрепление отсутствует
3331	562239.87	245076.26	Аналитический метод	0.10	Закрепление отсутствует
3332	562229.22	245071.37	Аналитический метод	0.10	Закрепление отсутствует
3333	562202.39	245065.37	Аналитический метод	0.10	Закрепление отсутствует
3334	562189.17	245053.39	Аналитический метод	0.10	Закрепление отсутствует
3335	562194.55	245047.46	Аналитический метод	0.10	Закрепление отсутствует
3336	562206.19	245058.02	Аналитический метод	0.10	Закрепление отсутствует
3337	562231.79	245063.74	Аналитический метод	0.10	Закрепление отсутствует
3338	562243.56	245069.15	Аналитический метод	0.10	Закрепление отсутствует
3339	562251.61	245073.82	Аналитический метод	0.10	Закрепление отсутствует
3340	562262.46	245083.09	Аналитический метод	0.10	Закрепление отсутствует
3341	562280.35	245110.07	Аналитический метод	0.10	Закрепление отсутствует
3342	562289.27	245145.21	Аналитический метод	0.10	Закрепление отсутствует
3343	562292.56	245179.60	Аналитический метод	0.10	Закрепление отсутствует
3344	562295.48	245227.05	Аналитический метод	0.10	Закрепление отсутствует
3345	562314.08	245276.63	Аналитический метод	0.10	Закрепление отсутствует
3346	562321.96	245286.63	Аналитический метод	0.10	Закрепление отсутствует
3347	562358.77	245324.97	Аналитический метод	0.10	Закрепление отсутствует

2. Сведения о характерных точках границ объекта					
Обозначение характерных точек границ	Координаты, м		Метод определения координат характерной точки	Средняя квадратическая погрешность положения характерной точки (M _t), м	Описание обозначения точки на местности (при наличии)
	X	Y			
1	2	3	4	5	6
3348	562396.13	245358.38	Аналитический метод	0.10	Закрепление отсутствует
3349	562449.14	245401.73	Аналитический метод	0.10	Закрепление отсутствует
3350	562476.41	245421.60	Аналитический метод	0.10	Закрепление отсутствует
3351	562531.13	245458.07	Аналитический метод	0.10	Закрепление отсутствует
3352	562548.11	245468.60	Аналитический метод	0.10	Закрепление отсутствует
3353	562598.20	245502.70	Аналитический метод	0.10	Закрепление отсутствует
3354	562626.25	245526.72	Аналитический метод	0.10	Закрепление отсутствует
3355	562659.28	245551.67	Аналитический метод	0.10	Закрепление отсутствует
3356	562679.50	245576.64	Аналитический метод	0.10	Закрепление отсутствует
3357	562720.49	245645.22	Аналитический метод	0.10	Закрепление отсутствует
3358	562745.38	245679.29	Аналитический метод	0.10	Закрепление отсутствует
3359	562746.57	245678.41	Аналитический метод	0.10	Закрепление отсутствует
3360	562755.69	245689.17	Аналитический метод	0.10	Закрепление отсутствует
3361	562769.58	245696.40	Аналитический метод	0.10	Закрепление отсутствует
3362	562772.61	245700.54	Аналитический метод	0.10	Закрепление отсутствует
3363	562812.06	245740.88	Аналитический метод	0.10	Закрепление отсутствует
3364	562832.20	245758.78	Аналитический метод	0.10	Закрепление отсутствует
3365	562839.24	245765.62	Аналитический метод	0.10	Закрепление отсутствует
3366	562876.38	245799.81	Аналитический метод	0.10	Закрепление отсутствует
3367	562891.11	245811.04	Аналитический метод	0.10	Закрепление отсутствует
3368	562907.92	245821.22	Аналитический метод	0.10	Закрепление отсутствует
3369	562921.37	245827.99	Аналитический метод	0.10	Закрепление отсутствует
3370	562955.11	245841.17	Аналитический метод	0.10	Закрепление отсутствует
3371	562986.56	245856.42	Аналитический метод	0.10	Закрепление отсутствует
3372	563010.68	245861.01	Аналитический метод	0.10	Закрепление отсутствует

2. Сведения о характерных точках границ объекта					
Обозначение характерных точек границ	Координаты, м		Метод определения координат характерной точки	Средняя квадратическая погрешность положения характерной точки (Mt), м	Описание обозначения точки на местности (при наличии)
	X	Y			
1	2	3	4	5	6
3373	563028.45	245860.33	Аналитический метод	0.10	Закрепление отсутствует
3374	563059.91	245851.84	Аналитический метод	0.10	Закрепление отсутствует
3375	563097.34	245835.20	Аналитический метод	0.10	Закрепление отсутствует
3376	563121.56	245827.17	Аналитический метод	0.10	Закрепление отсутствует
3377	563161.62	245837.91	Аналитический метод	0.10	Закрепление отсутствует
3378	563163.75	245878.89	Аналитический метод	0.10	Закрепление отсутствует
3379	563164.13	245892.41	Аналитический метод	0.10	Закрепление отсутствует
3380	563182.23	245891.93	Аналитический метод	0.10	Закрепление отсутствует
3381	563200.08	245920.62	Аналитический метод	0.10	Закрепление отсутствует
3382	563209.93	245944.00	Аналитический метод	0.10	Закрепление отсутствует
3383	563217.85	245958.75	Аналитический метод	0.10	Закрепление отсутствует
3384	563237.15	246085.01	Аналитический метод	0.10	Закрепление отсутствует
3385	563245.08	246099.82	Аналитический метод	0.10	Закрепление отсутствует
3386	563259.86	246137.47	Аналитический метод	0.10	Закрепление отсутствует
3387	563263.95	246152.48	Аналитический метод	0.10	Закрепление отсутствует
3388	563269.54	246160.24	Аналитический метод	0.10	Закрепление отсутствует
3389	563288.63	246170.65	Аналитический метод	0.10	Закрепление отсутствует
3390	563309.73	246198.53	Аналитический метод	0.10	Закрепление отсутствует
3391	563323.78	246213.38	Аналитический метод	0.10	Закрепление отсутствует
3392	563337.11	246213.85	Аналитический метод	0.10	Закрепление отсутствует
3393	563341.61	246218.72	Аналитический метод	0.10	Закрепление отсутствует
3394	563354.02	246246.07	Аналитический метод	0.10	Закрепление отсутствует
3395	563356.18	246257.33	Аналитический метод	0.10	Закрепление отсутствует
3396	563361.13	246275.14	Аналитический метод	0.10	Закрепление отсутствует
3397	563369.21	246288.82	Аналитический метод	0.10	Закрепление отсутствует

2. Сведения о характерных точках границ объекта					
Обозначение характерных точек границ	Координаты, м		Метод определения координат характерной точки	Средняя квадратическая погрешность положения характерной точки (M _t), м	Описание обозначения точки на местности (при наличии)
	X	Y			
1	2	3	4	5	6
3398	563370.47	246310.55	Аналитический метод	0.10	Закрепление отсутствует
3399	563373.51	246316.35	Аналитический метод	0.10	Закрепление отсутствует
3400	563374.08	246324.82	Аналитический метод	0.10	Закрепление отсутствует
3401	563373.21	246352.34	Аналитический метод	0.10	Закрепление отсутствует
3402	563376.84	246361.60	Аналитический метод	0.10	Закрепление отсутствует
3403	563396.70	246392.73	Аналитический метод	0.10	Закрепление отсутствует
3404	563410.44	246417.87	Аналитический метод	0.10	Закрепление отсутствует
3405	563421.60	246437.74	Аналитический метод	0.10	Закрепление отсутствует
3406	563446.51	246471.04	Аналитический метод	0.10	Закрепление отсутствует
3407	563463.94	246495.54	Аналитический метод	0.10	Закрепление отсутствует
3408	563489.96	246516.30	Аналитический метод	0.10	Закрепление отсутствует
3409	563562.39	246549.95	Аналитический метод	0.10	Закрепление отсутствует
3410	563595.70	246593.79	Аналитический метод	0.10	Закрепление отсутствует
3411	563709.23	246652.65	Аналитический метод	0.10	Закрепление отсутствует
3412	563749.67	246716.26	Аналитический метод	0.10	Закрепление отсутствует
3413	563843.95	246760.74	Аналитический метод	0.10	Закрепление отсутствует
3414	563901.24	246794.21	Аналитический метод	0.10	Закрепление отсутствует
3415	563946.82	246810.08	Аналитический метод	0.10	Закрепление отсутствует
3416	564035.49	246903.36	Аналитический метод	0.10	Закрепление отсутствует
3417	564123.96	246882.71	Аналитический метод	0.10	Закрепление отсутствует
3418	564177.91	246897.60	Аналитический метод	0.10	Закрепление отсутствует
3419	564233.47	246906.69	Аналитический метод	0.10	Закрепление отсутствует
3420	564345.55	246906.97	Аналитический метод	0.10	Закрепление отсутствует
3421	564368.62	246903.16	Аналитический метод	0.10	Закрепление отсутствует
3422	564413.83	246890.97	Аналитический метод	0.10	Закрепление отсутствует

2. Сведения о характерных точках границ объекта					
Обозначение характерных точек границ	Координаты, м		Метод определения координат характерной точки	Средняя квадратическая погрешность положения характерной точки (Mt), м	Описание обозначения точки на местности (при наличии)
	X	Y			
1	2	3	4	5	6
3423	564472.10	246896.66	Аналитический метод	0.10	Закрепление отсутствует
3424	564542.65	246910.53	Аналитический метод	0.10	Закрепление отсутствует
3425	564611.93	246904.86	Аналитический метод	0.10	Закрепление отсутствует
3426	564749.80	246882.77	Аналитический метод	0.10	Закрепление отсутствует
3427	564869.80	246846.09	Аналитический метод	0.10	Закрепление отсутствует
3428	564939.57	246869.68	Аналитический метод	0.10	Закрепление отсутствует
3429	564982.44	246865.17	Аналитический метод	0.10	Закрепление отсутствует
3430	565044.50	246864.84	Аналитический метод	0.10	Закрепление отсутствует
3431	565045.21	246996.57	Аналитический метод	0.10	Закрепление отсутствует
3432	565068.40	247080.37	Аналитический метод	0.10	Закрепление отсутствует
3433	565199.00	247235.13	Аналитический метод	0.10	Закрепление отсутствует
3434	565211.87	247284.51	Аналитический метод	0.10	Закрепление отсутствует
3435	565202.21	247495.73	Аналитический метод	0.10	Закрепление отсутствует
3436	565250.21	247573.08	Аналитический метод	0.10	Закрепление отсутствует
3437	565328.27	247645.15	Аналитический метод	0.10	Закрепление отсутствует
2681	565332.28	247737.70	Аналитический метод	0.10	Закрепление отсутствует
3. Сведения о характерных точках части (частей) границы объекта					
Обозначение характерных точек части границы	Координаты, м		Метод определения координат характерной точки	Средняя квадратическая погрешность положения характерной точки (Mt), м	Описание обозначения точки на местности (при наличии)
	X	Y			
1	2	3	4	5	6
-	-	-	-	-	-

Раздел 3

Сведения о местоположении измененных (уточненных) границ объекта

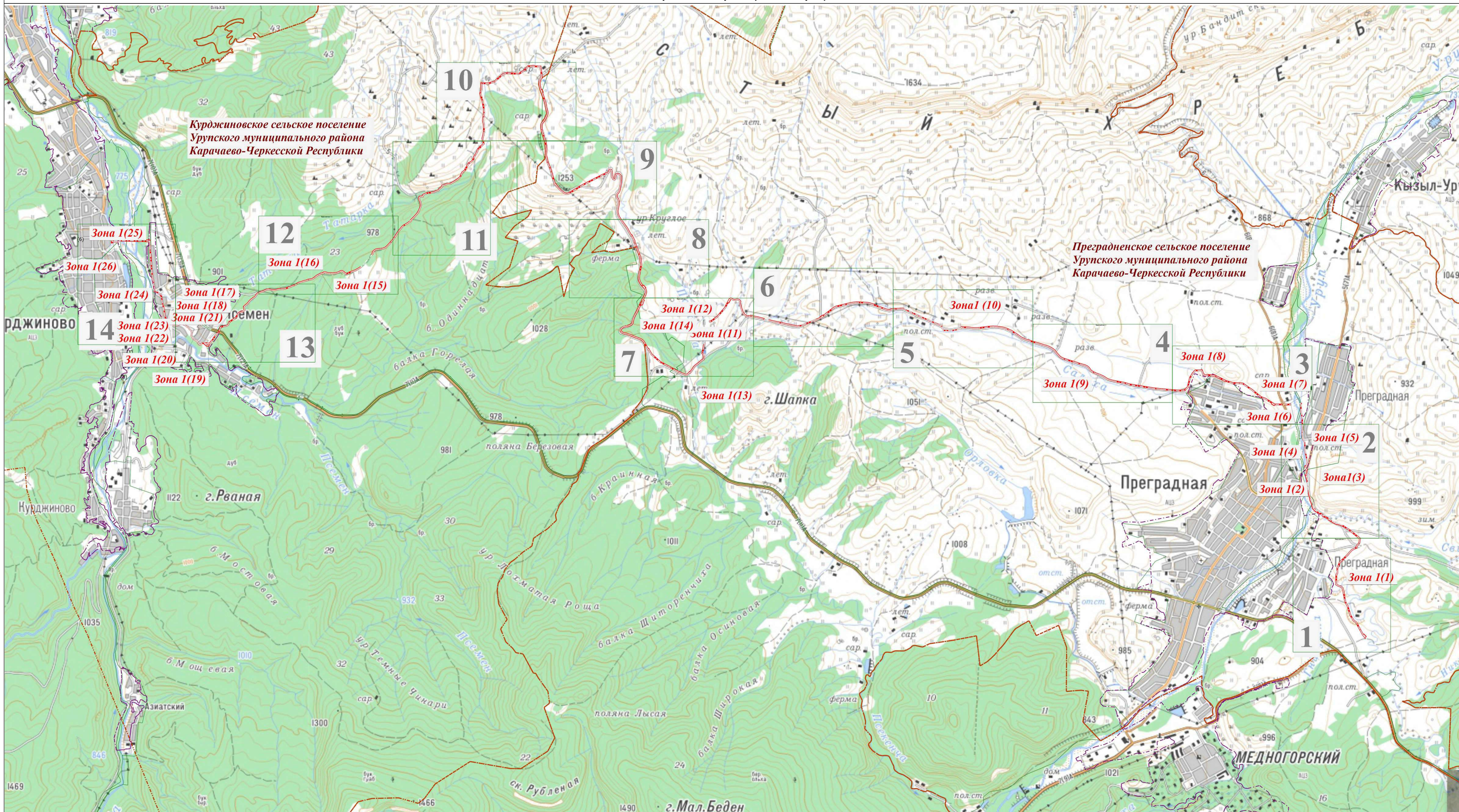
1. Система координат -

2. Сведения о характерных точках границ объекта

Обозначение характерных точек границ	Существующие координаты, м		Измененные (уточненные) координаты, м		Метод определения координат характерной точки	Средняя квадратическая погрешность положения характерной точки (Mt), м	Описание обозначения точки на местности (при наличии)
	X	Y	X	Y			
1	2	3	4	5	6	7	8
-	-	-	-	-	-	-	

3. Сведения о характерных точках части (частей) границы объекта

Обозначение характерных точек части границы	Существующие координаты, м		Измененные (уточненные) координаты, м		Метод определения координат характерной точки	Средняя квадратическая погрешность положения характерной точки (Mt), м	Описание обозначения точки на местности (при наличии)
	X	Y	X	Y			
1	2	3	4	5	6	7	8
-	-	-	-	-	-	-	



Масштаб 1:30000

Условные обозначения:

- 1 - Номер и область выносного листа
- Зона 1(25) - Зона публичного сервитута для строительства газопровода «Газопровод межпоселковый ст. Преградная - с. Курджиново Урупского района Карачаево-Черкесской Республики» (номер контура границ)
- - Проектные границы публичного сервитута
- - - - - - Граница населенного пункта
- - - - - - Граница муниципального образования

Подпись _____

Дата " " _____ г.

Схема расположения границ публичного сервитута
Выносной лист 1

09:05:0250001



Масштаб 1:2000

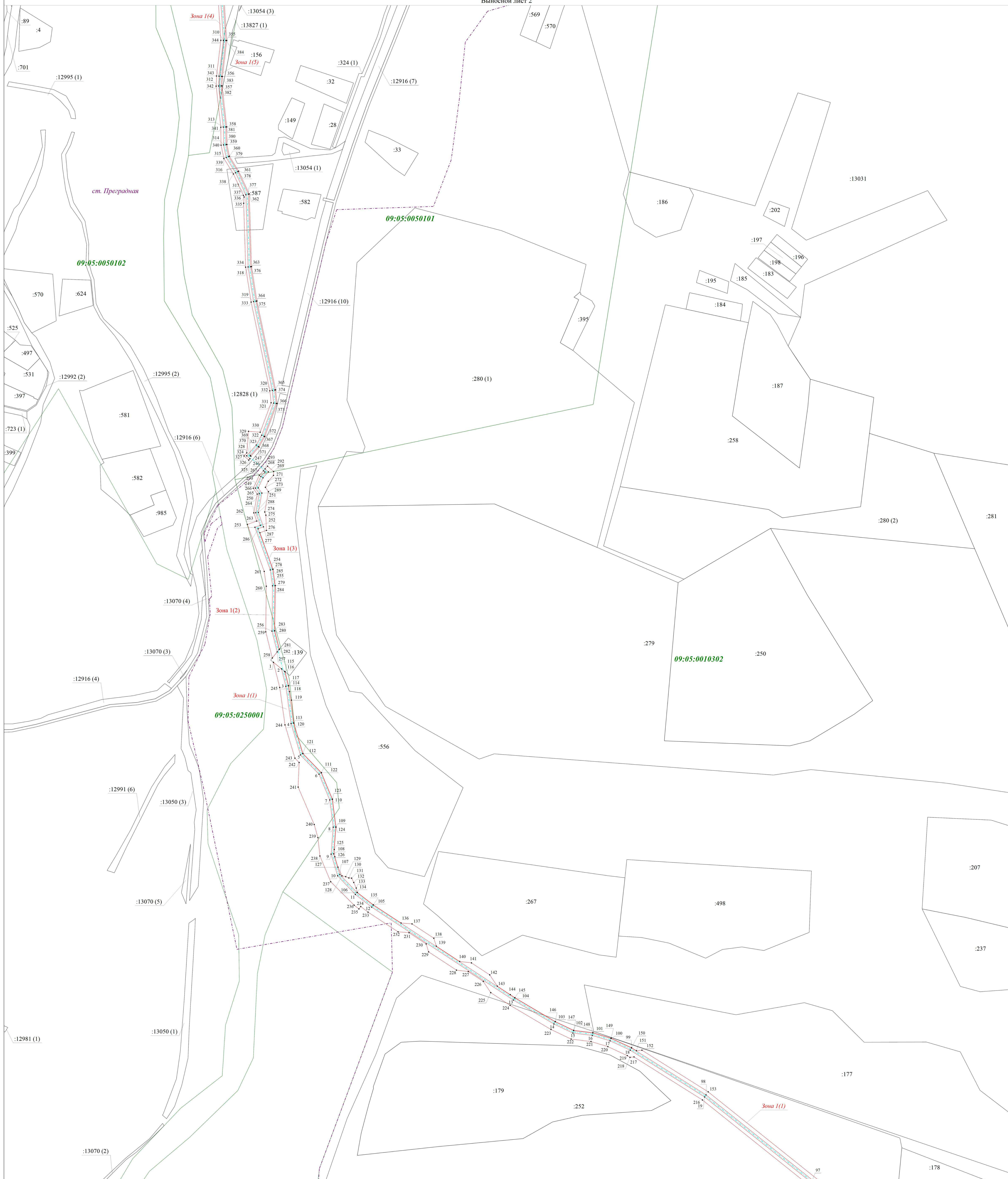
- Зона 1(1)** - Зона публичного сервитута для строительства газопровода «Газопровод межпоселковый ст. Преградная - с. Курджиново Урупского района Карачаево-Черкесской Республики» (номер контура границ)
- 1** - Проектные границы публичного сервитута
- *** - Характерная точка границы публичного сервитута
- - Номер характерной точки границы публичного сервитута
- - Проектное местоположение линейного объекта «Газопровод межпоселковый ст. Преградная - с. Курджиново Урупского района Карачаево-Черкесской Республики»
- - Граница муниципального образования

- Условные обозначения:**
- Граница кадастрового квартала
 - 09:05:0010302 - Номер кадастрового квартала
 - Граница населенного пункта
 - Границы земельных участков, сведения о которых содержатся в ЕГРН
 - :12906 (1) - Кадастровый номер земельного участка (номер контура)

Подпись _____

Дата " ____ " _____ г.

Место для оттиска печати (при наличии) лица, составившего описание местоположения границ объекта



Масштаб 1:2000

Условные обозначения:

- | | |
|---|---|
| <ul style="list-style-type: none"> — Зона I(1) - Зона публичного сервитута для строительства газопровода «Газопровод межпоселковый ст. Преградная - с. Курджиново Урупского района Карачаево-Черкесской Республики» (номер контура границ) — Проектные границы публичного сервитута • Характерная точка границы публичного сервитута • Номер характерной точки границы публичного сервитута — Проектное местоположение линейного объекта «Газопровод межпоселковый ст. Преградная - с. Курджиново Урупского района Карачаево-Черкесской Республики» | <ul style="list-style-type: none"> — Граница кадастрового квартала 09:05:0010302 - Номер кадастрового квартала — Граница населенного пункта — Границы земельных участков, сведения о которых содержатся в ЕИРН :12828 (1) - Кадастровый номер земельного участка (номер контура) |
|---|---|



Масштаб 1:2000

- Зона 1(4)** - Зона публичного сервитута для строительства газопровода «Газопровод межпоселковый ст. Преградная - с. Курджиново Урупского района Карачаево-Черкесской Республики» (номер контура границ)
- Проектные границы публичного сервитута
 - Характерная точка границы публичного сервитута
 - Номер характерной точки границы публичного сервитута
 - Проектное местоположение линейного объекта «Газопровод межпоселковый ст. Преградная - с. Курджиново Урупского района Карачаево-Черкесской Республики»
 - Граница муниципального образования

- Условные обозначения:
- Граница кадастрового квартала
 - Номер кадастрового квартала
 - Граница населенного пункта
 - Границы земельных участков, сведения о которых содержатся в ЕГРН
 - Кадастровый номер земельного участка (номер контура)

Схема расположения границ публичного сервитута
Выносной лист 4



Масштаб 1:2000

Условные обозначения:

- Зона публичного сервитута для строительства газопровода «Газопровод межпоселковый ст. Преградняя - с. Курджиново Урупского района Карачаево-Черкесской Республики» (номер контура границ)
- Проектные границы публичного сервитута
- Характерная точка границы публичного сервитута
- Номер характерной точки границы публичного сервитута
- Проектное местоположение линейного объекта «Газопровод межпоселковый ст. Преградняя - с. Курджиново Урупского района Карачаево-Черкесской Республики»
- Граница муниципального образования

- Граница кадастрового квартала
- Номер кадастрового квартала
- Граница населенного пункта
- Границы земельных участков, сведения о которых содержатся в ЕГРН
- Кадастровый номер земельного участка (номер контура)



Масштаб 1:2000

Условные обозначения:

- Зона публичного сервитута для строительства газопровода «Газопровод межпоселковый ст. Преградняя - с. Курджиново Урупского района Карачаево-Черкесской Республики» (номер контура границ)
- Проектные границы публичного сервитута
- Характерная точка границы публичного сервитута
- Номер характерной точки границы публичного сервитута
- Проектное местоположение линейного объекта «Газопровод межпоселковый ст. Преградняя - с. Курджиново Урупского района Карачаево-Черкесской Республики»
- Граница муниципального образования

- Граница кадастрового квартала
- Номер кадастрового квартала
- Граница населенного пункта
- Границы земельных участков, сведения о которых содержатся в ЕГРН
- Кадастровый номер земельного участка (номер контура)

Схема расположения границ публичного сервитута
Выносной лист 7

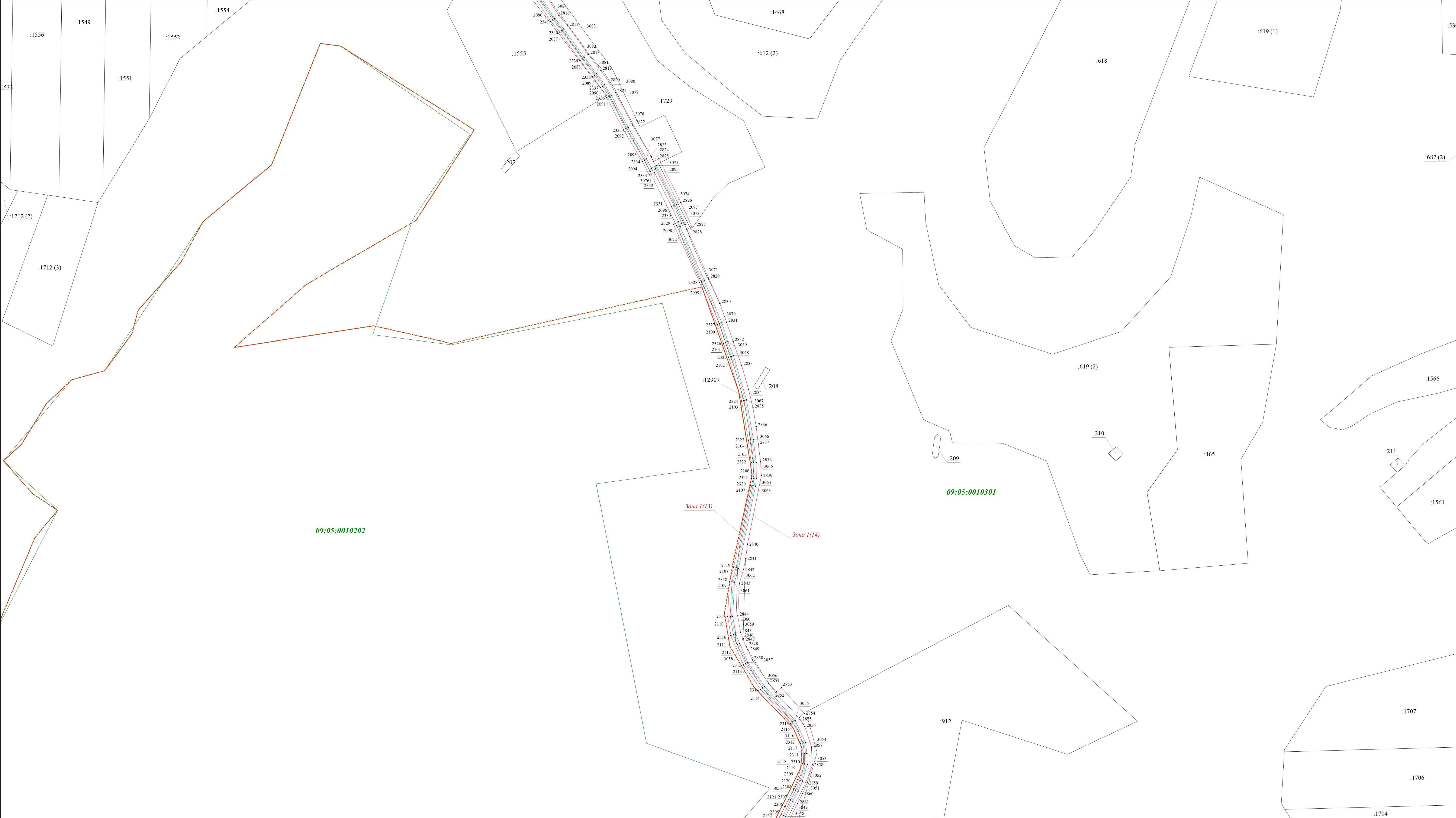


Масштаб 1:2000

Условные обозначения:

- | | |
|--|--|
| <ul style="list-style-type: none"> - Зона публичного сервитута для строительства газопровода «Газопровод межпоселковый ст. Преградная - с. Курджиново Урупского района Карачаево-Черкесской Республики» (номер контура границ) - Проектные границы публичного сервитута - Характерная точка границы публичного сервитута - Характерная точка границы земельного участка - Характерная точка границы публичного сервитута - Проектное местоположение линейного объекта «Газопровод межпоселковый ст. Преградная - с. Курджиново Урупского района Карачаево-Черкесской Республики» - Граница муниципального образования | <ul style="list-style-type: none"> - Граница кадастрового квартала - Номер кадастрового квартала - Граница населенного пункта - Границы земельных участков, сведения о которых содержатся в ЕГРН - Кадастровый номер земельного участка (номер контура) |
|--|--|

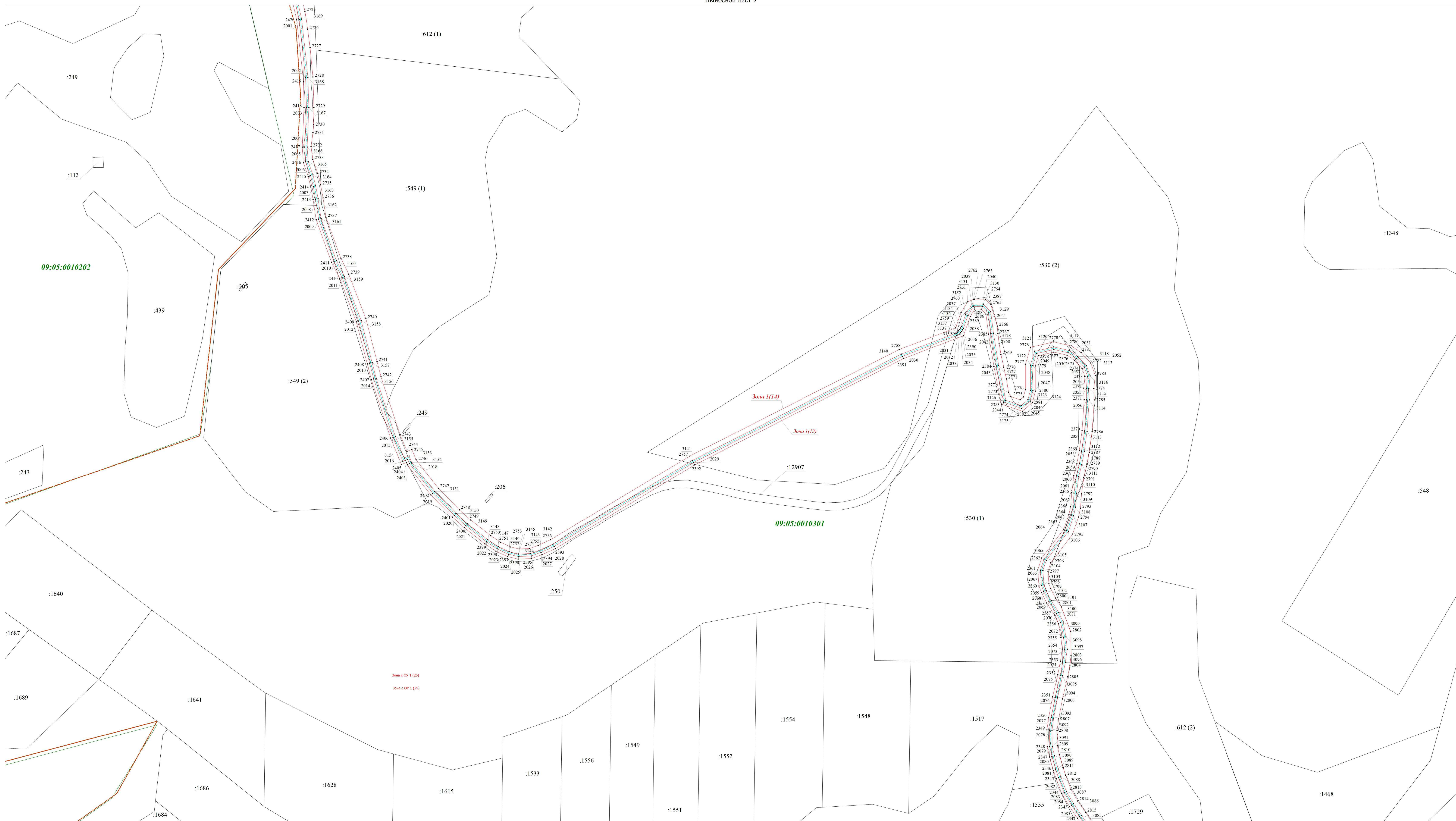
Схема расположения границ публичного сервитута
Выносной лист 8



Масштаб 1:2000

- Зона публичного сервитута для строительства газопровода «Газопровод межпоселковый ст. Преградная - с. Курджиново Урупского района Карачаево-Черкесской Республики» (номер контура границ)
- Проектные границы публичного сервитута
- Характерная точка границы публичного сервитута
- 1 - Номер характерной точки границы публичного сервитута
- Проектное местоположение линейного объекта «Газопровод межпоселковый ст. Преградная - с. Курджиново Урупского района Карачаево-Черкесской Республики»
- Граница муниципального образования

- Условные обозначения:
- Граница кадастрового квартала
 - 09:05:0010202 - Номер кадастрового квартала
 - Граница населенного пункта
 - Границы земельных участков, сведения о которых содержатся в ЕГРН
 - :612 (2) - Кадастровый номер земельного участка (номер контура)



Масштаб 1:2000

Условные обозначения:

- Зона I (14) - Зона публичного сервитута для строительства газопровода «Газопровод межпоселковый ст. Преградная - с. Курджиново Урупского района Карачаево-Черкесской Республики» (номер контура границ)
- Проектные границы публичного сервитута
- Характерная точка границы публичного сервитута
- 1 - Номер характерной точки границы публичного сервитута
- Проектное местоположение линейного объекта «Газопровод межпоселковый ст. Преградная - с. Курджиново Урупского района Карачаево-Черкесской Республики»
- - - Граница муниципального образования

- Граница кадастрового квартала
- 09:05:0010202 - Номер кадастрового квартала
- - - Граница населенного пункта
- Границы земельных участков, сведения о которых содержатся в ЕГРН
- :530 (1) - Кадастровый номер земельного участка (номер контура)

Подпись _____

Дата " ____ " _____ г.

Место для оттиска печати (при наличии) лица, составившего описание местоположения границ объекта

Схема расположения границ публичного сервитута
Выносной лист 10



Условные обозначения:

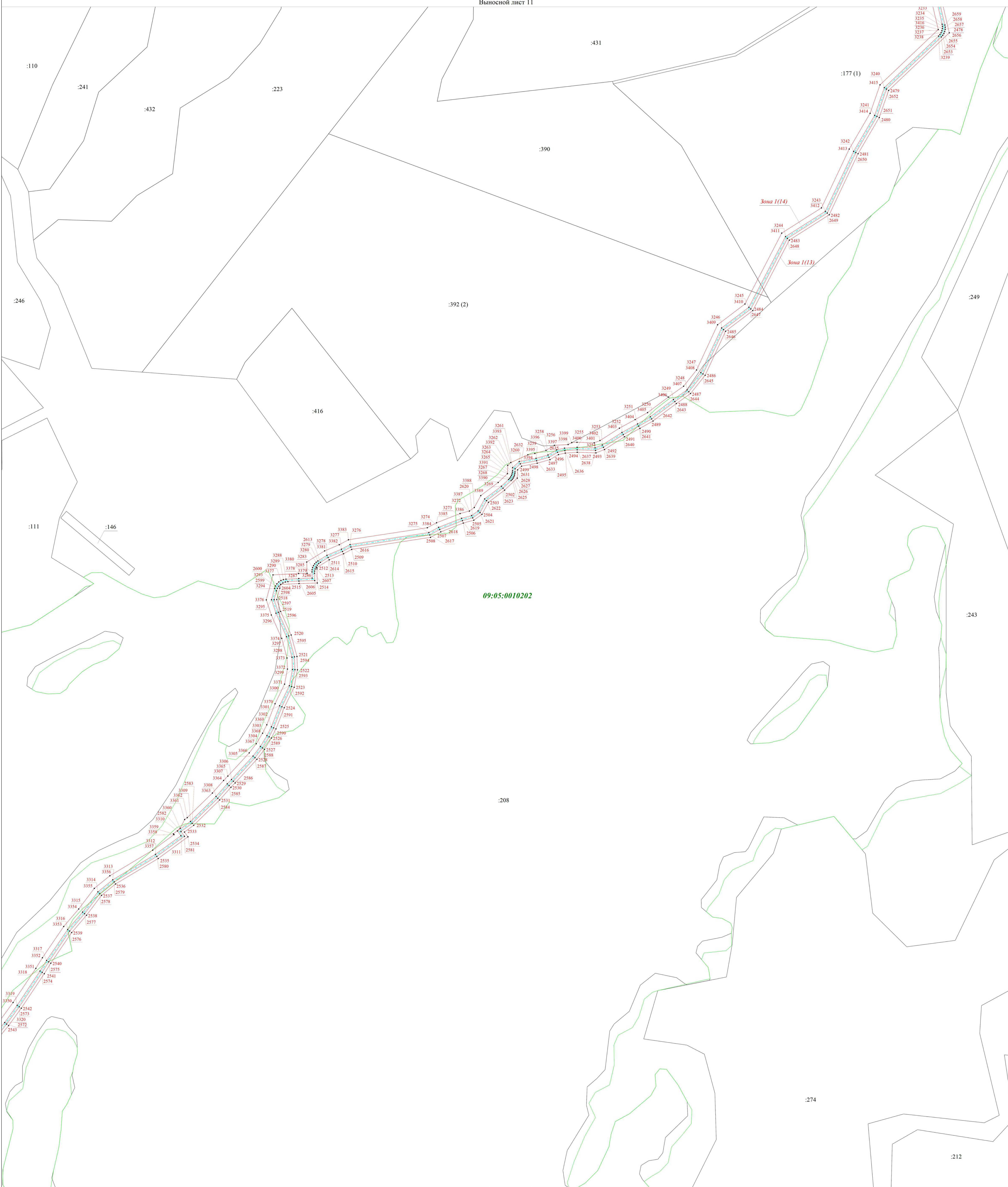
- Зона публичного сервитута для строительства газопровода «Газопровод межпоселковый ст. Преградная - с. Курджиново Урупского района Карачаево-Черкесской Республики» (номер контура границ)
- Проектные границы публичного сервитута
- Характерная точка границы публичного сервитута
- Номер характерной точки границы публичного сервитута
- Проектное местоположение линейного объекта «Газопровод межпоселковый ст. Преградная - с. Курджиново Урупского района Карачаево-Черкесской Республики»
- Граница муниципального образования

- Граница кадастрового квартала
- Номер кадастрового квартала
- Граница населенного пункта
- Границы земельных участков, сведения о которых содержатся в ЕГРН
- Кадастровый номер земельного участка (номер контура)

Подпись _____

Дата " ____ " ____ г.

Схема расположения границ публичного сервитута
Выносной лист 11

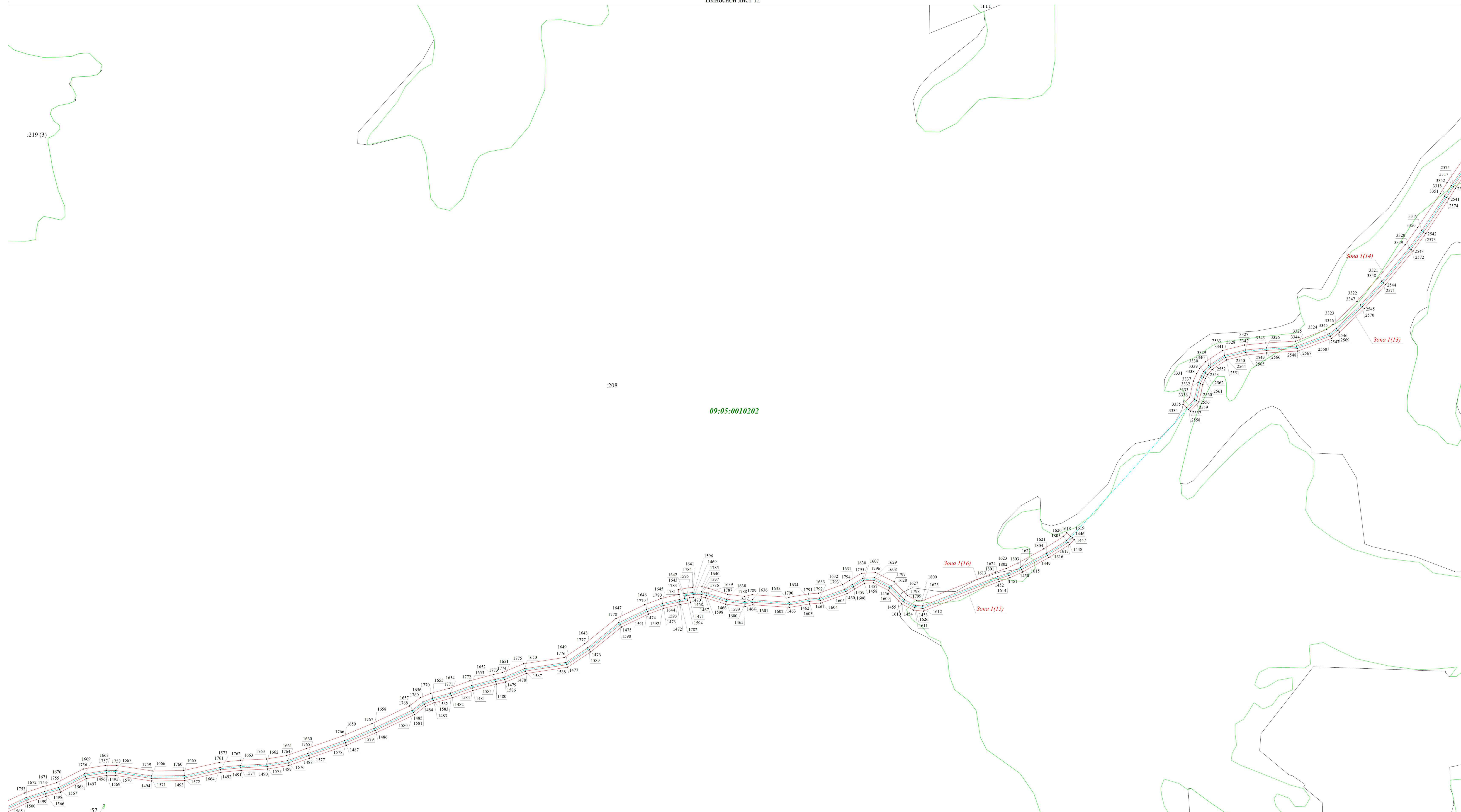


Масштаб 1:2000

Условные обозначения:

- | | |
|---|---|
| <ul style="list-style-type: none"> — Зона публичного сервитута для строительства газопровода «Газопровод межпоселковый ст. Преградная - с. Курджиново Урупского района Карачаево-Черкесской Республики» (номер контура границ) — Проектные границы публичного сервитута • Характерная точка границы публичного сервитута 181 - Номер характерной точки границы публичного сервитута — Проектное местоположение линейного объекта «Газопровод межпоселковый ст. Преградная - с. Курджиново Урупского района Карачаево-Черкесской Республики» — Граница лесничества | <ul style="list-style-type: none"> — Граница кадастрового квартала 09:05:0010202 - Номер кадастрового квартала — Граница населенного пункта — Граница муниципального образования — Границы земельных участков, сведения о которых содержатся в ЕИРН :177 (1) - Кадастровый номер земельного участка (номер контура) |
|---|---|

Схема расположения границ публичного сервитута
Выносной лист 12



:208

09:05:0010202

Масштаб 1:2000

Условные обозначения:

- Зона публичного сервитута для строительства газопровода «Газопровод межпоселковый ст. Преградная - с. Курджиново Урупского района Карачаево-Черкесской Республики» (номер контура границ)
- Проектные границы публичного сервитута
- Характерная точка границы публичного сервитута
- Номер характерной точки границы публичного сервитута
- Проектное местоположение линейного объекта «Газопровод межпоселковый ст. Преградная - с. Курджиново Урупского района Карачаево-Черкесской Республики»
- Граница лесничества

- Граница кадастрового квартала
- Номер кадастрового квартала
- Граница населенного пункта
- Граница муниципального образования
- Границы земельных участков, сведения о которых содержатся в ЕГРН
- Кадастровый номер земельного участка (номер контура)



Условные обозначения:

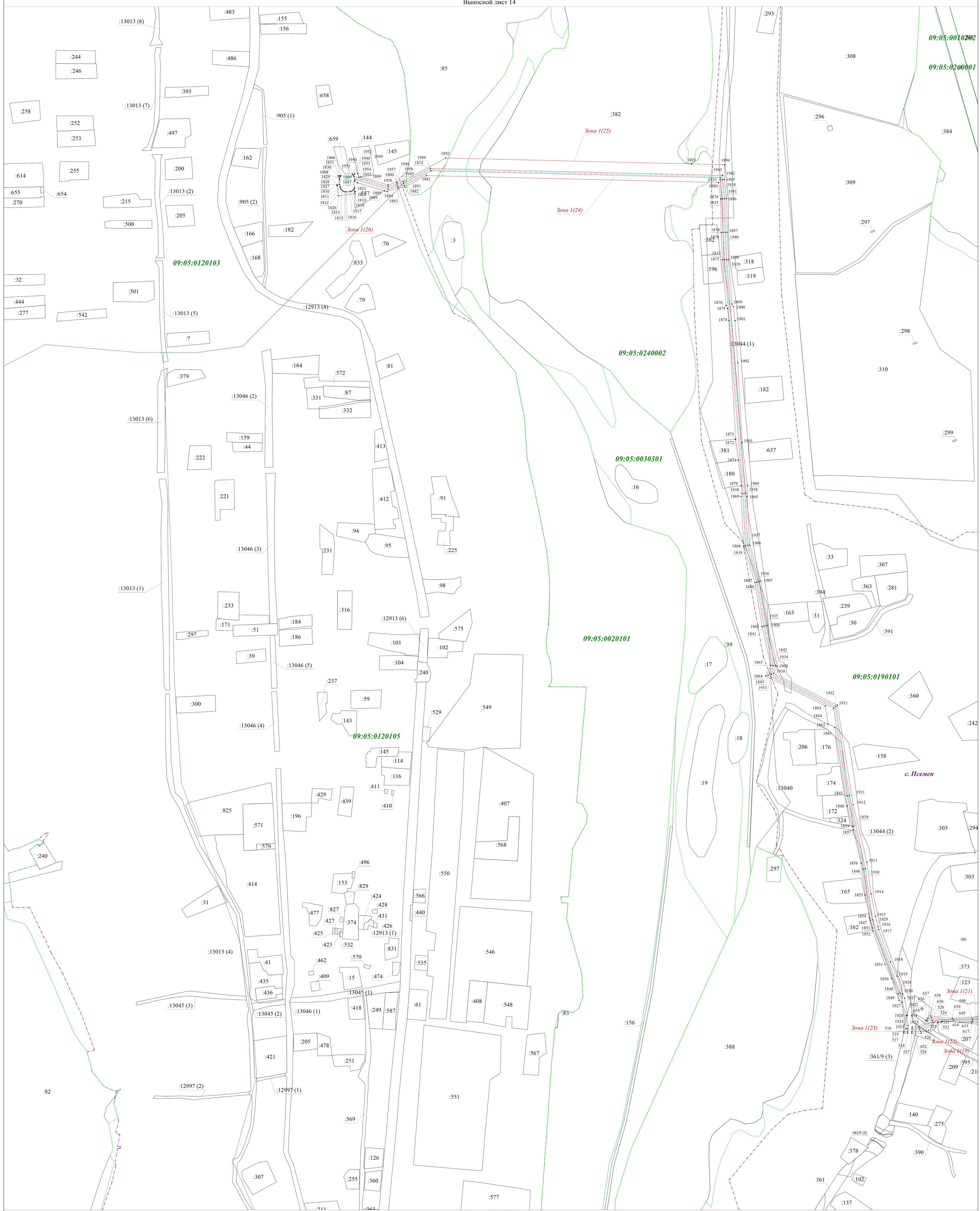
- Граница кадастрового квартала
- 09:05:0010202 - Номер кадастрового квартала
- Граница населенного пункта
- Граница муниципального образования
- Границы земельных участков, сведения о которых содержатся в ЕГРН
- :13041 (1) - Кадастровый номер земельного участка (номер контура)

- Зона I(15) - Зона публичного сервитута для строительства газопровода «Газопровод межпоселковый ст. Преградняя - с. Курджиново Урупского района Карачаево-Черкесской Республики» (номер контура границы)
- Проектные границы публичного сервитута
- Характерная точка границы публичного сервитута
- 181 - Номер характерной точки границы публичного сервитута
- Проектное местоположение линейного объекта «Газопровод межпоселковый ст. Преградняя - с. Курджиново Урупского района Карачаево-Черкесской Республики»
- Граница лесничества

Подпись _____

Дата " ____ " ____ г.

Место для оттиска печати (при наличии) лица, составившего описание местоположения границ объекта



Масштаб 1:2000

Условные обозначения:

- Зона 1(25) - Зона публичного сервитута для строительства газопровода «Газопровод межпоселковый ст. Преградная - с. Курджиново Урупского района Карачаево-Черкесской Республики» (номер контура границ)
- Проектные границы публичного сервитута
- Характерная точка границы публичного сервитута
- Номер характерной точки границы публичного сервитута
- Проектное местоположение линейного объекта «Газопровод межпоселковый ст. Преградная - с. Курджиново Урупского района Карачаево-Черкесской Республики»
- Граница лесничества
- Граница кадастрового квартала
- 09:05:0010202 - Номер кадастрового квартала
- Граница населенного пункта
- Граница муниципального образования
- Границы земельных участков, сведения о которых содержатся в ЕГРН
- :12913 (1) - Кадастровый номер земельного участка (номер контура)