РОССИЙСКАЯ ФЕДЕРАЦИЯ

КАРАЧАЕВО-ЧЕРКЕССКАЯ РЕСПУБЛИКА

АДМИНИСТРАЦИЯ УРУПСКОГО МУНИЦИПАЛЬНОГО РАЙОНА

П О С Т А Н О В Л Е Н И Е

01.10.2019 ст. Преградная № 436

Об утверждении реестра и схемы размещения мест (площадок) накопления твердых коммунальных отходов на территории сельских поселений Урупского муниципального района

Руководствуясь Федеральным законом от 06.10.2003 г № 131-ФЗ «Об общих принципах организации местного самоуправления в Российской Федерации», в соответствии с частями 2, 3 статьи 8, пунктом 4 статьи 13.4 Федерального закона от 24 июня1998 года № 89-ФЗ «Об отходах производства и потребления», Правилами обустройства мест (площадок) накопления твердых коммунальных отходов и ведения их реестра, утверждённых постановлением Правительства Российской Федерации от 31.08.2018 г № 1039,

П О С Т А Н О В Л Я Ю:

1. Утвердить реестр мест (площадок) накопления твердых коммунальных отходов на территории сельских поселений Урупского муниципального района согласно приложению 1.

2. Утвердить схему размещения мест (площадок) накопления твердых коммунальных отходов на территории сельских поселений Урупского муниципального района согласно приложению 2.

3. Настоящее постановление вступает в силу после дня его официального опубликования (обнародования) в установленном порядке.

4. Контроль за выполнением настоящего постановления возложить на заместителя главы администрации Урупского муниципального района С.К. Аджиева.

Исполняющий обязанности главы администрации
Урупского муниципального района М.Ф. Зайцев

КАРАЧАЕВО-ЧЕРКЕССКАЯ РЕСПУБЛИКА РОССИЙСКАЯ ФЕДЕРАЦИЯ АДМИНИСТРАЦИЯ УРУПСКОГО МУНИЦИПАЛЬНОГО РАЙОНА ОБЩИЙ ОТДЕЛ

Приложение 1
к Постановлению администрации
Урупского муниципального района
от 01.10.2019 № 436

Реестр мест (площадок) накопления твердых коммунальных отходов на территории сельских поселений Урупского муниципального района

№ п/п	Наименование населенного пункта	Данные о нахождении мест (площадок) накопления твердых коммунальных отходов		Данные о технических характеристиках мест (площадок) накопления ТКО					Данные об источнике образования ТКО	Данные о собственниках мест (площадок) накопления ТКО *(Для юр. Лиц полное наименование, номер ОГРН , фактический адрес* *Для ИП ФИО, ОГРН, адрес регистрации по по месту жительства* *Для физ лиц – ФИО , серия, номер, дата выдачи паспорта и иного документа, адрес регистрации, к\телефон.)*
		Адрес контейнерной площадки	Географические координаты площадки	Покрытие (грунт, бетон, асфальт, иное)	Площадь, кв.м.	Количество контейнеров с указанием объема				
						Размещенные, шт	Планируемые к размещению, шт	Объем, м3		
Урупское сельское поселение										
1	с. Уруп	ул. Первомайская, 1а	43,8588 41,1401	щебень	15	2	4	0,75	население	Администрация Урупского сельского поселения ОГРН 1020900974995 КЧР, Урупский район, с. Уруп, ул. Первомайская,37

2	с. Уруп	ул. Первомайская, 25а	43,8561 41,1412	щебень	15	2	4	0,75	население	Администрация Урупского сельского поселения ОГРН 1020900974995 КЧР, Урупский район, с. Уруп, ул. Первомайская,37
3	с. Уруп	ул. Первомайская, 42а	43,8538 41,142	бетон	21	3	6	0,75	население	Администрация Урупского сельского поселения ОГРН 1020900974995 КЧР, Урупский район, с. Уруп, ул. Первомайская,37
4	с. Уруп	ул. Первомайская, 58а	43,8526 41,1432	щебень	9	1	2	0,75	население	Администрация Урупского сельского поселения ОГРН 1020900974995 КЧР, Урупский район, с. Уруп, ул. Первомайская,37
5	с. Уруп	ул. Садовая, 1а	43,8435 41,1622	щебень	21	3	6	0,75	население	Администрация Урупского сельского поселения ОГРН 1020900974995 КЧР, Урупский район, с. Уруп, ул. Первомайская,37
6	с. Уруп	ул. Лесная, 6а	43,845 41,165	щебень	9	1	2	0,75	население	Администрация Урупского сельского поселения ОГРН 1020900974995 КЧР, Урупский район, с. Уруп, ул. Первомайская,37
7	с. Уруп	ул. Мира, 14а	43,8318 41,1675	бетон	15	2	4	0,75	население	Администрация Урупского сельского поселения ОГРН 1020900974995 КЧР, Урупский район, с. Уруп, ул. Первомайская,37
8	с. Уруп	ул. Советская, 25а	43,8318	бетон	9	1	2	0,75	население	Администрация Уруп-

			41,1666							ского сельского поселения ОГРН 1020900974995 КЧР, Урупский район, с. Уруп, ул. Первомайская,37
9	с. Уруп	ул. Первомайская, 58 «а»	43,8526 41,1432	грунт	9	0	2	0,75	МКДОУ «Детский сад «Солнышко» с. Уруп	МКДОУ «Детский сад «Солнышко» с. Уруп КЧР, Урупский район, с. Уруп, ул. Первомайская,56 ОГРН 1020900976139
10	с. Уруп	ул. Красная,30	43,8507 41,1456	грунт	9	0	2	0,75	МКОУ «СОШ с. Уруп»	МКОУ «СОШ с. Уруп» КЧР, Урупский район, с. Уруп, ул. Красная,30 ОГРН 1020900977536
Преградненское сельское поселение										
1	ст. Преградная	ул. Казачья,54	43,9408 41,1998	грунт	33	0	10	0,75	население	Администрация Преградненского сельского поселения КЧР, Урупский район, ст. Преградная, ул Советская, 66 ОГРН 1020900975303
2	ст. Преградная	ул. Голоколосовой,219	43,9296 41,1774	грунт	33	0	10	0,75	население	Администрация Преградненского сельского поселения КЧР, Урупский район, ст. Преградная, ул Советская, 66 ОГРН 1020900975303
3	ст. Преградная	ул. Речная, 8 «а»	43,9473 41,1953	грунт	33	0	10	0,75	население	Администрация Преградненского сельского поселения КЧР, Урупский район, ст. Преградная, ул Советская, 66 ОГРН 1020900975303
4	ст. Преградная	ул. Свободы, 19 «а»	43,9567 41,1955	грунт	33	0	10	0,75	население	Администрация Преградненского сельского

										поселения КЧР, Урупский район, ст. Преградная, ул Советская, 66 ОГРН 1020900975303
5	ст. Преградная	ул. Свободы, 39 «а»	43,9636 41,1906	грунт	33	0	10	0,75	население	Администрация Преградненского сельского поселения КЧР, Урупский район, ст. Преградная, ул Советская, 66 ОГРН 1020900975303
6	ст. Преградная	ул. Первомайская, 2 «а»	43,9642 41,2062	грунт	33	0	10	0,75	население	Администрация Преградненского сельского поселения КЧР, Урупский район, ст. Преградная, ул Советская, 66 ОГРН 1020900975303
7	ст. Преградная	ул. Чочиева, 19 «а»	43,9888 41,1958	грунт	33	0	10	0,75	население	Администрация Преградненского сельского поселения КЧР, Урупский район, ст. Преградная, ул Советская, 66 ОГРН 1020900975303
8	ст. Преградная	ул. Красная,111	43,9447 41,1858	грунт	15	2	4	0,75	МКОУ «СОШ № 1 ст. Преградная»	МКОУ «СОШ № 1 ст. Преградная» КЧР, Урупский район, ст. Преградная, ул Советская, 66 ОГРН 1020900976216
10	ст. Преградная	пер. Пионерский, 29	43,9539 41,1889	грунт	15	2	4	0,75	МКДОУ «Детский сад № 3 «Василек» ст. Преградная»	МКДОУ «Детский сад № 3 «Василек» ст. Преградная» КЧР, Урупский район, ст. Преградная, пер. Пионерский,29 ОГРН 1020900976194

11	ст. Преградная	ул. Советская,66	43,9521 41,1893	грунт	9	0	2	0,75	Администрация Преградненского сельского поселения	Администрация Преградненского сельского поселения КЧР, Урупский район, ст. Преградная, ул Советская, 66 ОГРН 1020900975303
12	ст. Преградная	ул. Красная, 69 «а»	43,9501 41,19	асфальт	15	2	4	0,75	МКОУ ДО «Детско-юношеская спортивная школа»	МКОУ ДО «Детско-юношеская спортивная школа» Урупского муниципального района КЧР, Урупский район, ст. Преградная, ул Красная, 69 «а» ОГРН 1020900977525
13	ст. Преградная	ул. Советская,60	43,9526 41,1896	асфальт	15	2	4	0,75	Администрация Урупского муниципального района	Администрация Урупского муниципального района КЧР, Урупский район, ст. Преградная, ул Советская, 60 ОГРН 1060912000676
14	ст. Преградная	ул. Октябрьская,33	43,953 41,1887	бетон	9	1	2	0,75	МКДОУ «Детский сад № 2 «Одуванчик» ст. Преградная»	МКДОУ «Детский сад № 2 «Одуванчик» ст. Преградная» КЧР, Урупский район, ст. Преградная, пер. Пионерский,29 ОГРН 1020900976205
15	ст. Преградная	пер. Комсомольский,26	43,9514 41,1885	бетон	9	1	2	0,75	МКДОУ «Детский сад № 1 «Светлячок» ст. Преградная»	МКДОУ «Детский сад № 1 «Светлячок» ст. Преградная» КЧР, Урупский район, ст. Преградная, пер. Комсомольский,26 ОГРН 1020900976205
16	ст. Преградная	ул. Красная,69	43,9501 41,1908	бетон	15	2	4	0,75	МКОУ «СОШ № 2 ст. Преградная»	МКОУ «СОШ № 2 ст. Преградная» КЧР, Урупский район, ст. Преградная, ул

										Красная,69 ОГРН 1020900977272
17	ст. Преградная	ул. Советская, 70 «а»	43,9512 41,1877	бетон	15	2	4	0,75	МКОУ «СОШ № 2 ст. Преградная» (начальная школа)	МКОУ «СОШ № 2 ст. Преградная» (начальная школа) КЧР, Урупский район, ст. Преградная, ул Советская, 70 «а» ОГРН 1020900977272
18	ст. Преградная	ул. Подгорная,22	43,9639 41,1968	грунт	15	2	2	0,75	МКОУ «СОШ № 3 ст. Преградная»	КЧР, Урупский район, ст. Преградная, ул Подгорная, 22 ОГРН 1020900977404
Предгорненское сельское поселение										
1	с. Подскальное	ул. Шоссейная, 5 «а»	44,0795 40,9455	грунт	33	0	10	0,75	население	Администрация Предгорненского сельского поселения КЧР, Урупский район, с. Предгорное, ул. Шоссейная,31 ОГРН 1020900974665
2	с. Предгорное	ул. Садовая, 54 «в»	44,071 40,9403	грунт	33	0	10	0,75	население	Администрация Предгорненского сельского поселения КЧР, Урупский район, с. Предгорное, ул. Шоссейная,31 ОГРН 1020900974665
3	х. Ершов	ул. Шоссейная, 6 «в»	44,0262 40,9507	грунт	33	0	10	0,75	население	Администрация Предгорненского сельского поселения КЧР, Урупский район, с. Предгорное, ул. Шоссейная,31 ОГРН 1020900974665
4	с. Предгорное	ул. Садовая,40	44,0678 40,9389	грунт	9	0	2	0,75	МКОУ «СОШ с. Предгорное»	МКОУ «СОШ с. Предгорное», КЧР, Урупский район, с. Предгорное, ул. Садовая, 40 ОГРН 1020900976140

Курджиновское сельское поселение										
1	с. Курджиново	ул. Ленина, 94/1	43,9845 40,9587	грунт	33	0	10	0,75	население	Администрация Курджиновского сельского поселения КЧР, Урупский район, с. Курджиново, ул. Шоссейная,310 ОГРН 1020900974632
2	с. Курджиново	ул. Серегина, 47/1	44,005 40,9484	грунт	33	0	10	0,75	население	Администрация Курджиновского сельского поселения КЧР, Урупский район, с. Курджиново, ул. Шоссейная,310 ОГРН 1020900974632
3	с. Курджиново	ул. Шоссейная, 35/1	44,0249 40,9365	грунт	33	0	10	0,75	население	Администрация Курджиновского сельского поселения КЧР, Урупский район, с. Курджиново, ул. Шоссейная,310 ОГРН 1020900974632
4	с. Курджиново	ул. Крайняя,1	44,0012 40,9496	бетон	15	2	4	0,75	МКОУ «СОШ № 2 с. Курджиново»	МКОУ «СОШ № 2 с. Курджиново» КЧР, Урупский район, с. Курджиново, ул. Крайняя,1 ОГРН 1020900976293
5	с. Курджиново	ул. Школьная,35	44,0301 40,9383	грунт	9	1	2	0,75	МКОУ «ООШ с. Курджиново»	МКОУ «ООШ с. Курджиново» КЧР, Урупский район, с. Курджиново, ул. Школьная, 35 ОГРН 1020900976403
6	с. Курджиново	ул. Н. Василенко, 58 «а»	43,9828 40,9557	бетон	15	2	4	0,75	МКОУ «СОШ № 1 с. Курджиново»	МКОУ «СОШ № 1 с. Курджиново» КЧР, Урупский район, с. Курджиново, ул. Н.Василенко, 58 «а» ОГРН 1020900976403
7	с. Псемен	ул. Ставропольская, 3	43,9842 40,9696	грунт	9	1	2	0,75	МКОУ «ООШ с. Псемен»	МКОУ «ООШ с. Псемен» КЧР, Урупский район,

										с. Курджиново, ул. Ставропольская,3 ОГРН 1020900977481
8	с. Курджиново (п. Мостовая поляна)	ул. Гагарина, 150	43,9586 40,961	грунт	9	1	2	0,75	МКДОУ «Детский сад «Белочка»»	МКДОУ «Детский сад «Белочка»» КЧР, Урупский район, с. Курджиново, ул. Гагарина,150 ОГРН 1020900976238
9	с. Курджиново	ул. Шоссейная,310 «б»	44,0009 40,9538	грунт	9	1	2	0,75	МКДОУ «Детский сад «Дубок»»	МКДОУ «Детский сад «Дубок»» КЧР, Урупский район, с. Курджиново, ул. Шоссейная, 310 «б» ОГРН 1090912000387
10	с. Курджиново	ул. Гагарина, 62	43,9538 40,9545	грунт	9	1	2	0,75	МКОУ «ООШ с. Бескес»	МКОУ «ООШ с. Бескес» КЧР, Урупский район, с. Курджиново, ул. Гагарина,62 ОГРН 1020900977503
11	с. Курджиново	по автодороге Майкоп-Карачаевск (граница Краснодорского края и КЧР)	44,0358 40,9201	грунт	21	1	3	0,75	население	Администрация Курджиновского сельского поселения КЧР, Урупский район, с. Курджиново, ул. Шоссейная,310 ОГРН 1020900974632
Кызыл-Урупское сельское поселение										
1	а. Кызыл-Уруп	пер. Пионерский,21	44,0004 41,215	бетон	9	1	2	0,75	МКДОУ «Детский сад «Мадинка»»	МКДОУ «Детский сад «Мадинка»» КЧР, Урупский район, а. Кызыл-Уруп, пер. Пионерский,21 ОГРН 1090912000376
2	а. Кызыл-Уруп	ул. Красноармейская,11	44,007 41,22225	грунт	9	1	2	0,75	МКОУ «СОШ а. Кызыл-Уруп»	МКОУ «СОШ а. Кызыл-Уруп» КЧР, Урупский район, а. Кызыл-Уруп, ул. Красноармейская, 11 ОГРН 1020900976172

3	а. Кызыл-Уруп	пер. Рабочий,21	44,0094 41,2304	грунт	33	0	10	0,75	население	Администрация Кызыл-Урупского сельского поселения, КЧР, Урупский район, а. Кызыл-Уруп, ул. Пионрская,21
4	а. Кызыл-Уруп	ул. Чомаева, 80 «а»	44,0082 41,2219	грунт	33	0	10	0,75	население	Администрация Кызыл-Урупского сельского поселения, КЧР, Урупский район, а. Кызыл-Уруп, ул. Пионрская,21
Медногорское городское поселение										
1	п. Медногорский	ул. Спортивная,3	43,9164 41,187	грунт	15	1	2	0,75	МКОУ «СОШ № 1 п. Медногорский»	МКОУ «СОШ № 1 п. Медногорский» КЧР, Урупский район, а. п. Медногорский, ул. Спортивная,3 ОГРН 1020900976326
2	п. Медногорский	ул. Московская, 58	43,9164 41,187	грунт	15	1	2	0,75	МКОУ «Лицей п. Медногорский»	МКОУ «Лицей п. Медногорский» КЧР, Урупский район, а. п. Медногорский, ул. Московская, 58 ОГРН 1030901116003
3	п. Медногорский	ул. Бардина, 11 «а»	43,9164 41,1847	бетон	15	1	2	0,75	МКДОУ «Детский сад № 2 «Колокольчик» п. Медногорский»	МКДОУ «Детский сад № 2 «Колокольчик» п. Медногорский» КЧР, Урупский район, а. п. Медногорский, ул. Бардина, 11 «а» ОГРН 1020900976249
4	п. Медногорский	ул. Бардина, 5 «б»	43,9177 41,1835	бетон	15	1	2	0,75	МКДОУ «Детский сад № 1 «Огонек» п. Медногорский»	МКДОУ «Детский сад № 1 «Огонек» п. Медногорский» КЧР, Урупский район, а. п. Медногорский, ул. Бардина, 5 «б» ОГРН 1020900977492
Загеданское сельское поселение										
1	п. Пхия	В районе дома по ул. Центральная, 28 «б»	43,5906 40,9461	грунт	33	0	10	0,75	население	Администрация Загеданского сельского поселения, КЧР, Урупский район, п. Загедан, ул. Центральная,8 ОГРН

										1020900975974
2	п. Загедан	По ул. Мира	43,6402 40,8791	грунт	33	0	10	0,75	население	Администрация Загеданского сельского поселения, КЧР, Урупский район, п. Загедан, ул. Центральная,8 ОГРН 1020900975974
3	п. Дамхурц	В районе базы отдыха Пятигорского лингвистического института	43,6705 40,8403	грунт	33	0	10	0,75	население	Администрация Загеданского сельского поселения, КЧР, Урупский район, п. Загедан, ул. Центральная,8 ОГРН 1020900975974

Приложение 2
к постановлению администрации
Урупского муниципального района
от 01.10.2019 № 436

Схема размещения мест (площадок) накопления твердых коммунальных отходов на территории сельских поселений Урупского муниципального района

№ п/п	Адрес земельного участка и площадь земельного участка	Схема размещения мест (площадок) накопления ТКО
Урупское сельское поселение		
1	КЧР, Урупский район, с. Уруп, ул. Первомайская, 1 «а» Площадь земельного участка 15 кв.м.	

2	КЧР, Урупский район, с. Уруп, ул. Первомайская, 25 «а» Площадь земельного участка 15 кв.м.		

3	КЧР, Урупский район, с. Уруп, ул. Первомайская, 42 «а» Площадь земельного участка 21 кв.м.		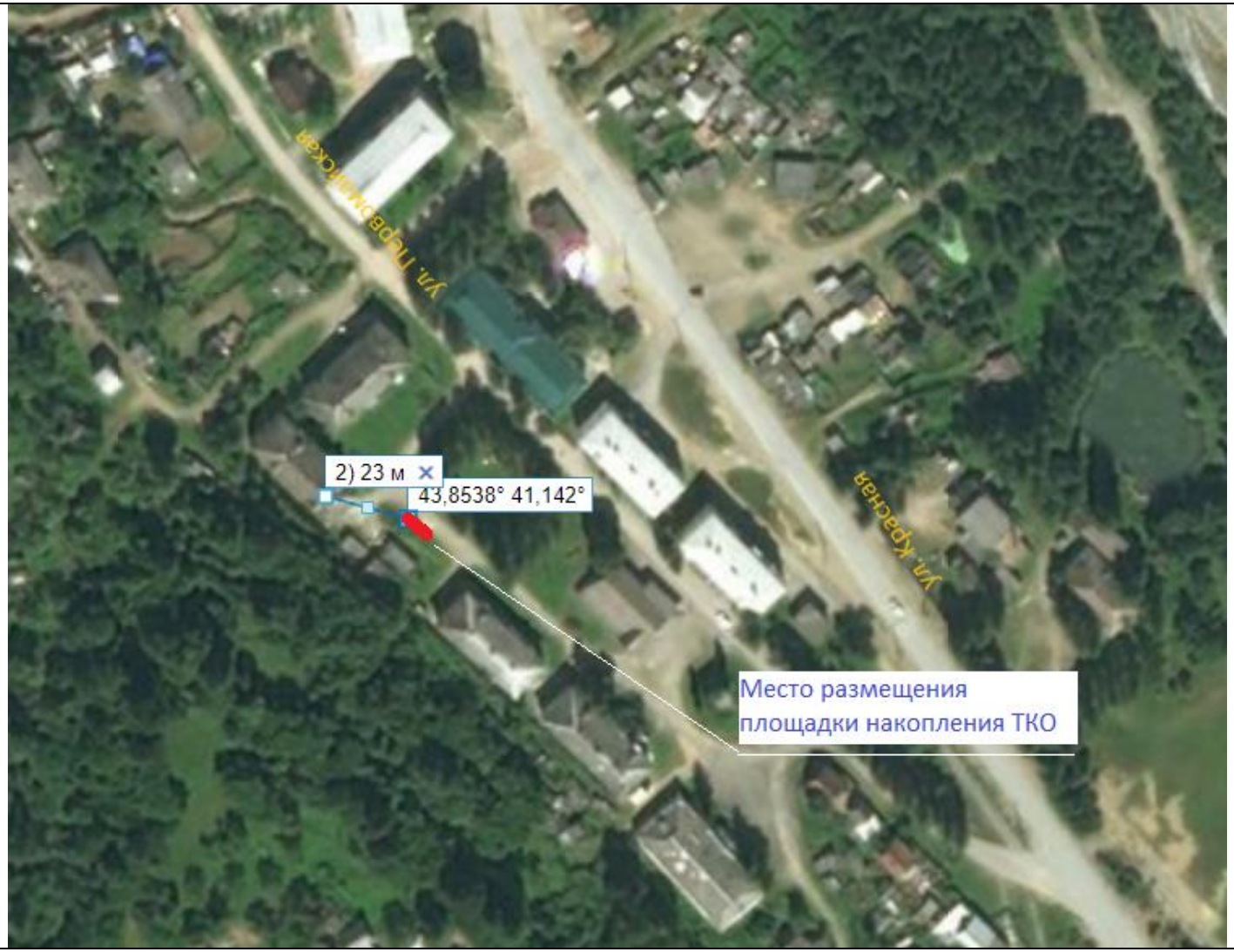

4	КЧР, Урупский район, с. Уруп, ул. Первомайская, 58 «а» Площадь земельного участка 9 кв.м.		

5	КЧР, Урупский район, с. Уруп, ул. Садовая, 1 «а» Площадь земельного участка 21 кв.м.		

6	КЧР, Урупский район, с. Уруп, ул. Лесная, 6 «а» Площадь земельного участка 9 кв.м.			

7	КЧР, Урупский район, с. Уруп, ул. Советская, 25 «а» Площадь земельного участка 9 кв.м.			

8	КЧР, Урупский район, с. Уруп, ул. Мира, 14 «а» Площадь земельного участка 15 кв.м.	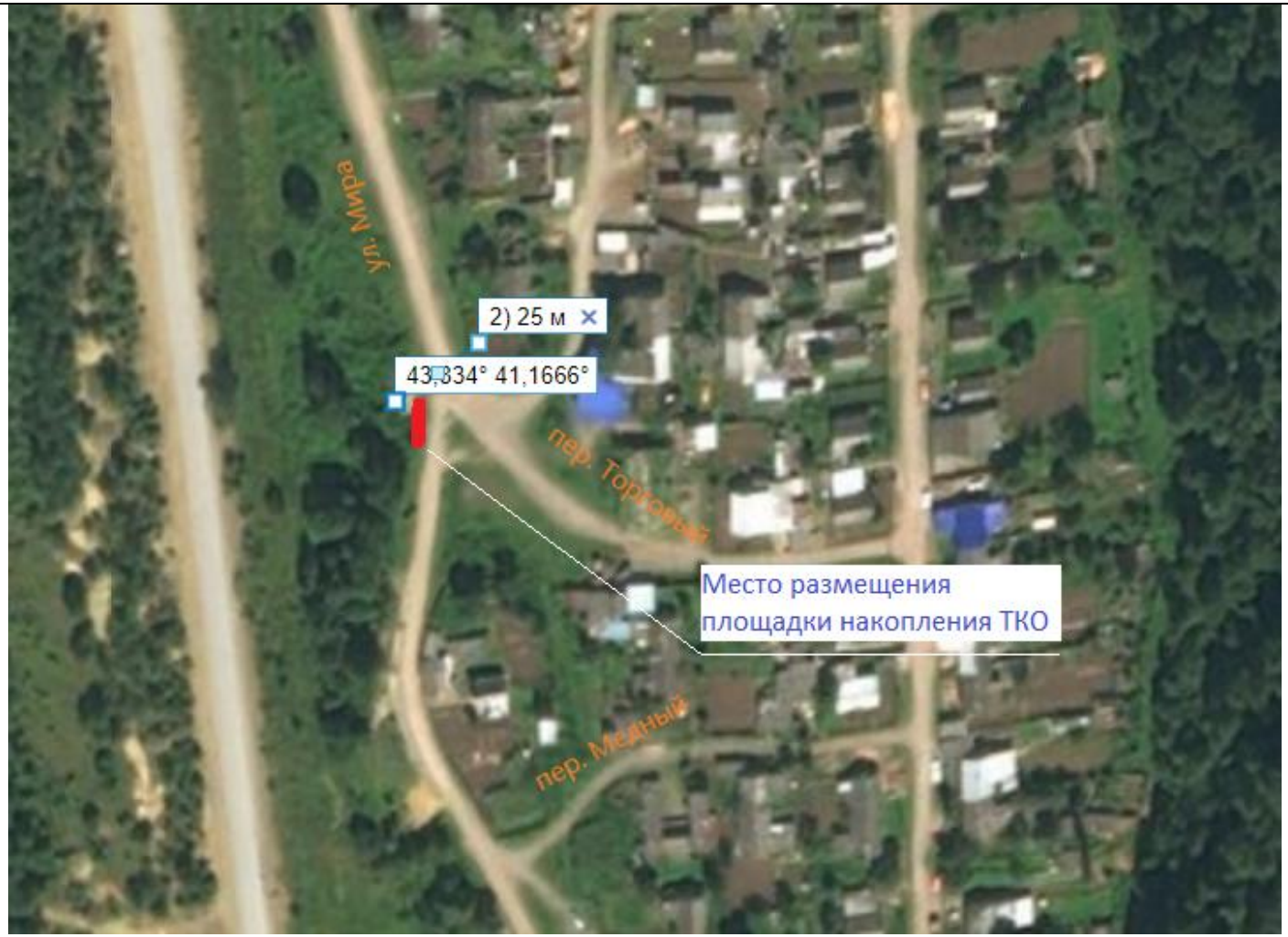

9	КЧР, Урупский район, с. Уруп, Первомайская 58 «а» МКДОУ «Детский сад «Солнышко» с. Уруп» (КЧР, Урупский район, с. Уруп, Первомайская 56) Площадь земельного участка 9 кв.м.	

11	КЧР, Урупский район, с. Уруп, Красная,30 МКОУ «СОШ с. Уруп» Площадь земельного участка 9 кв.м.	

		Преградненское сельское поселение	
1	КЧР, Урупский район, ст. Преградная, ул. Казачья, 54 Площадь земельного участка 33 кв.м.		

2	КЧР, Урупский район, ст. Преградная, ул. Голоколосовой, 219 Площадь земельного участка 33 кв.м.		

3	КЧР, Урупский район, ст. Преградная, ул. Речная,8 «а» Площадь земельного участка 33 кв.м.		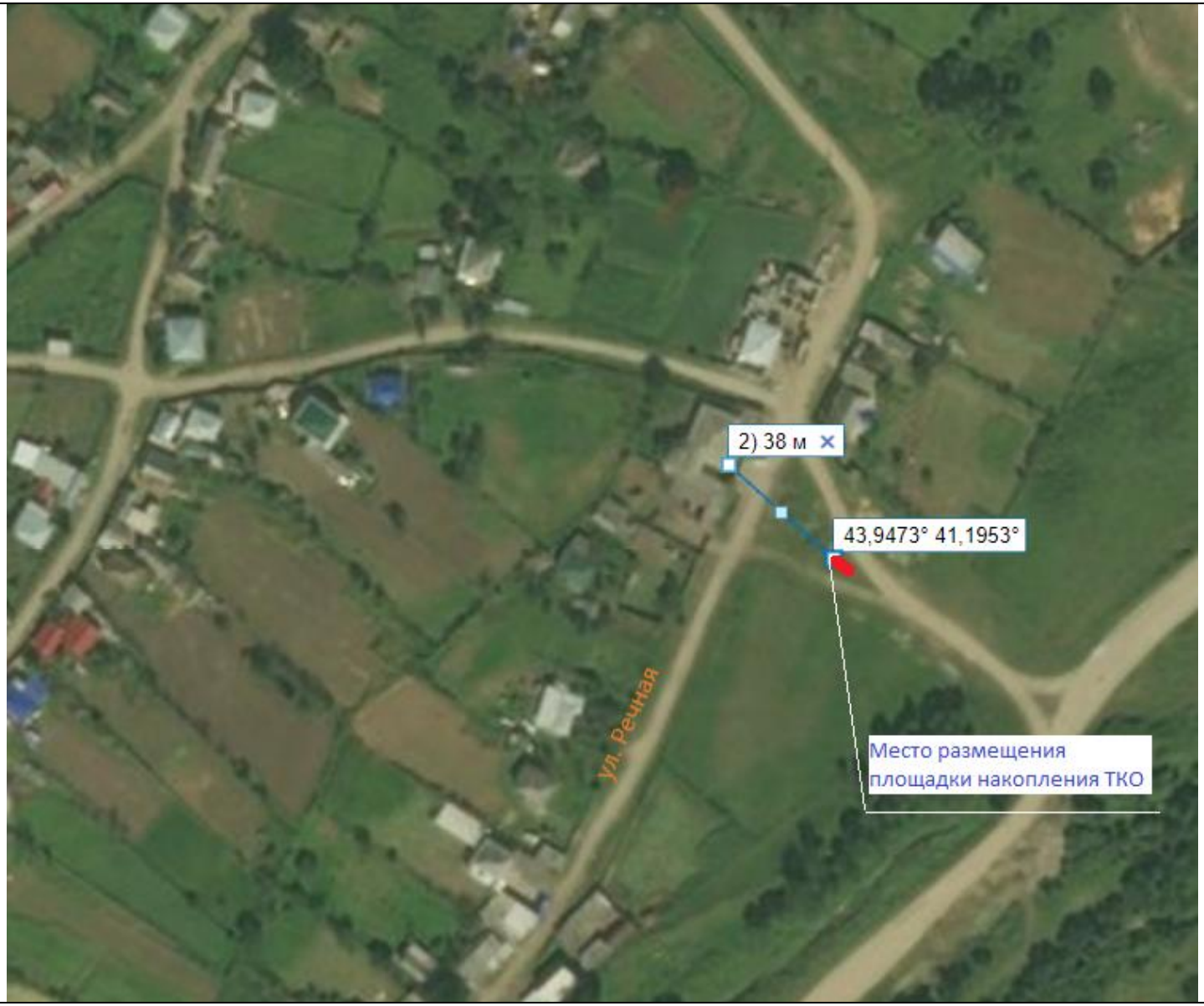

4	КЧР, Урупский район, ст. Преградная, ул. Свободы, 19 «а» Площадь земельного участка 33 кв.м.		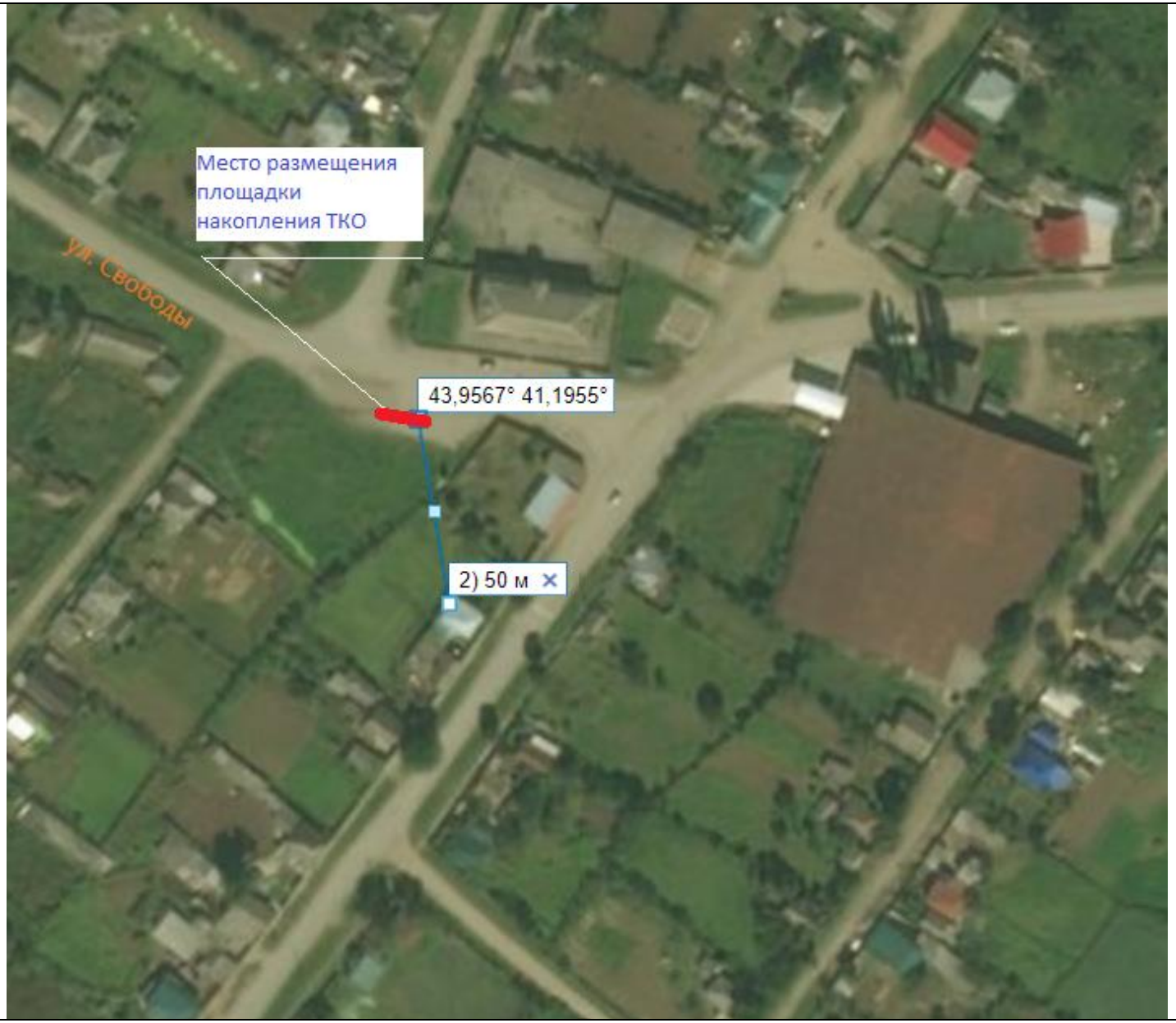

5	КЧР, Урупский район, ст. Преградная, ул. Свободы, 39 «а» Площадь земельного участка 33 кв.м.			

6	КЧР, Урупский район, ст. Преградная, ул. Первомайская, 2 «а» Площадь земельного участка 33 кв.м.			

7	КЧР, Урупский район, ст. Преградная, ул. Чочиева, 19 «а» Площадь земельного участка 33 кв.м.		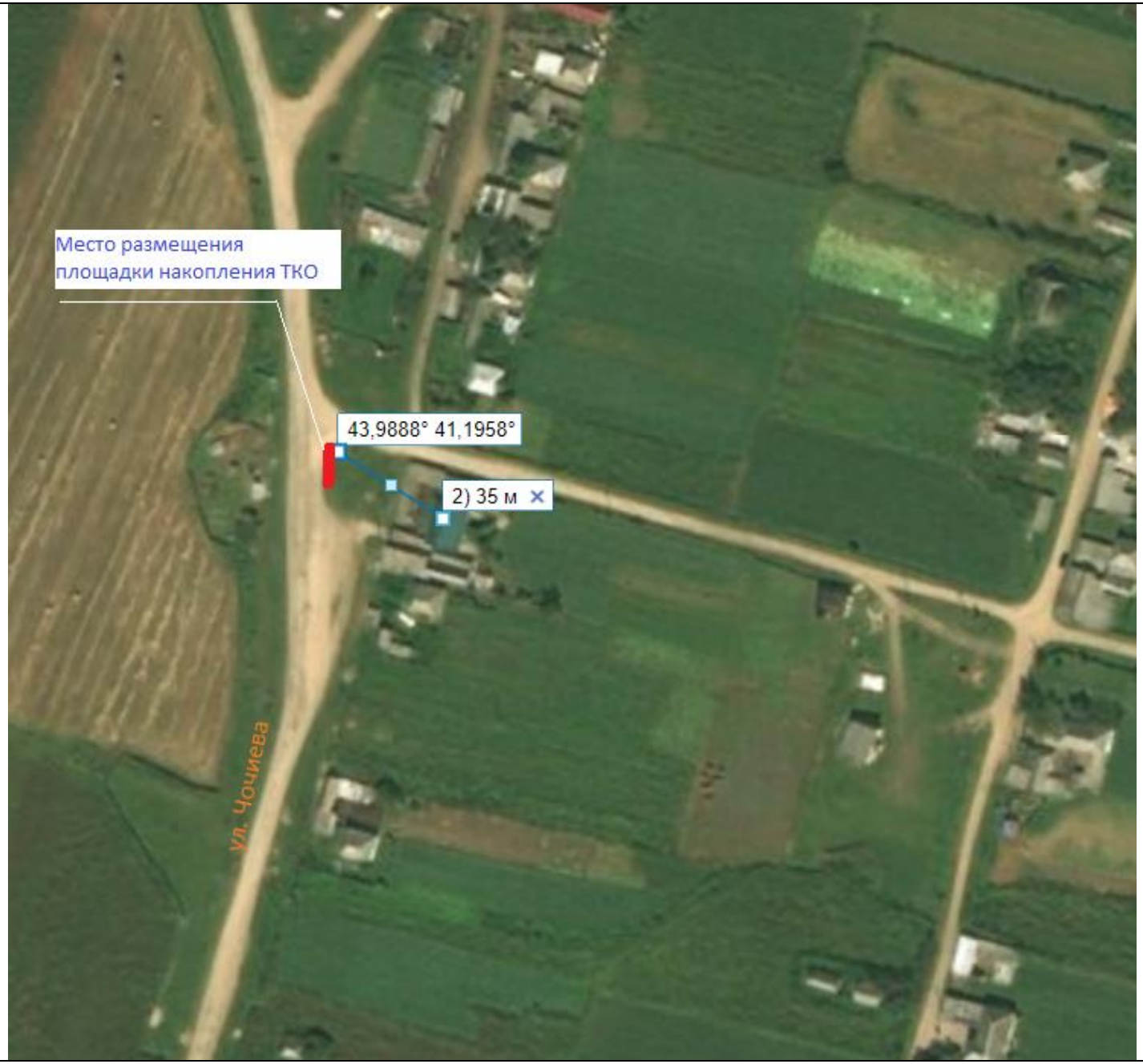

8	КЧР, Урупский район, ст. Преградная, ул. Красная,111 МКОУ «СОШ № 1 ст. Преградная» Площадь земельного участка 15 кв.м.		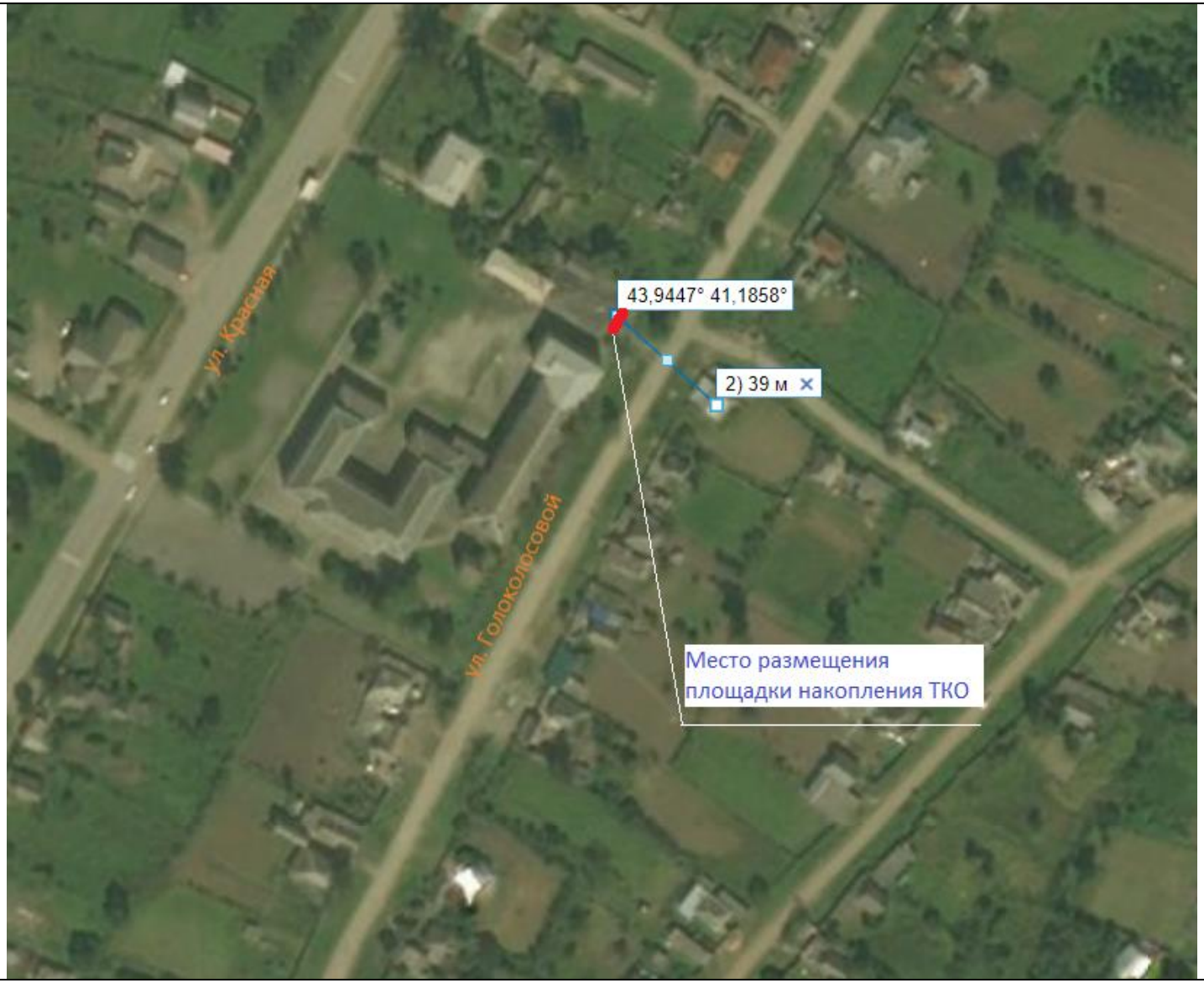	

9	КЧР, Урупский район, ст. Преградная, пер. Комсомольский,26 МКДОУ «Детский сад № 1 «Светлячок» ст. Преградная» Площадь земельного участка 9 кв.м.		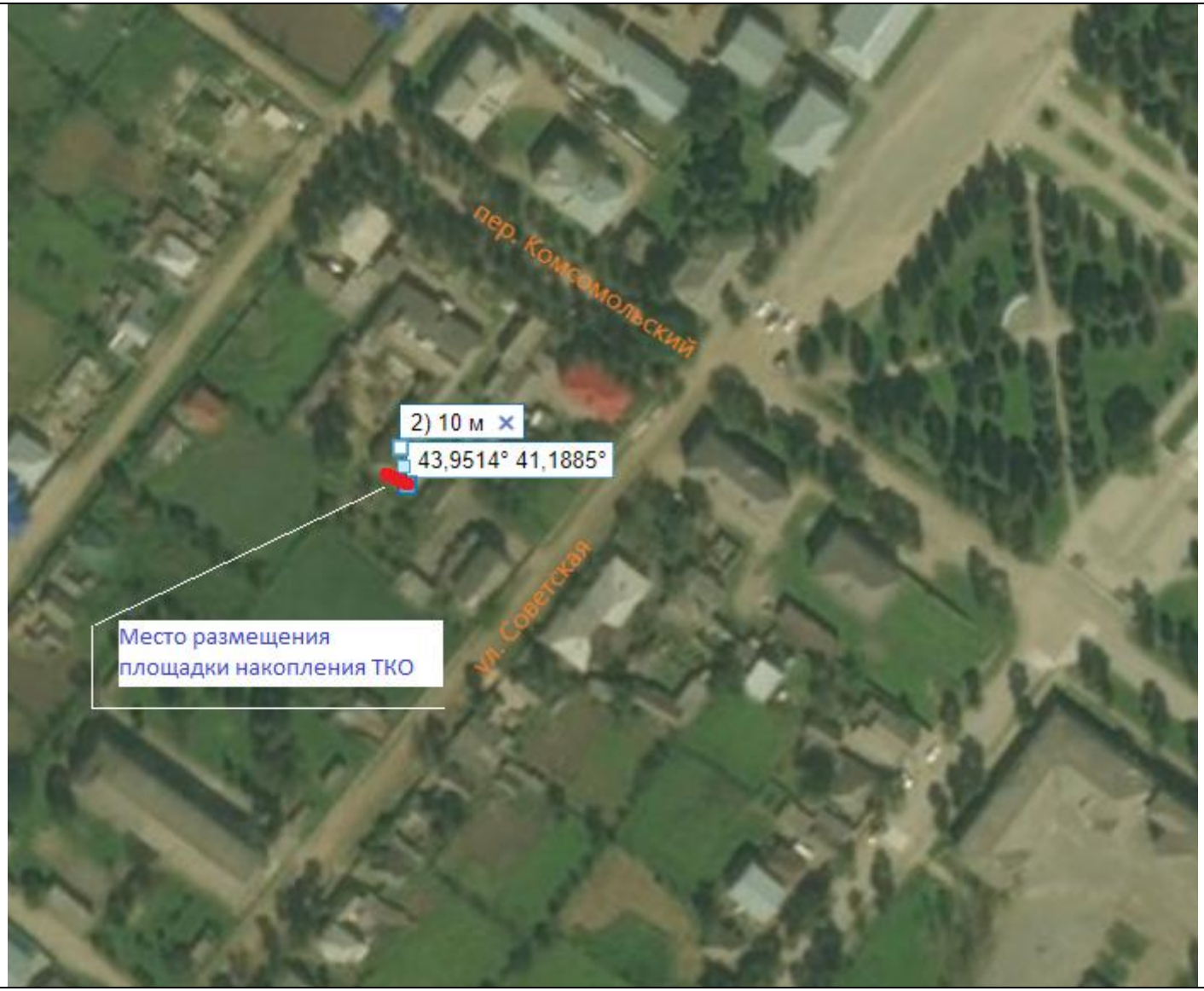

10	КЧР, Урупский район, ст. Преградная, пер. Пионерский,29 МКДОУ «Детский сад № 3 «Василек» ст. Преградная» Площадь земельного участка 15 кв.м.		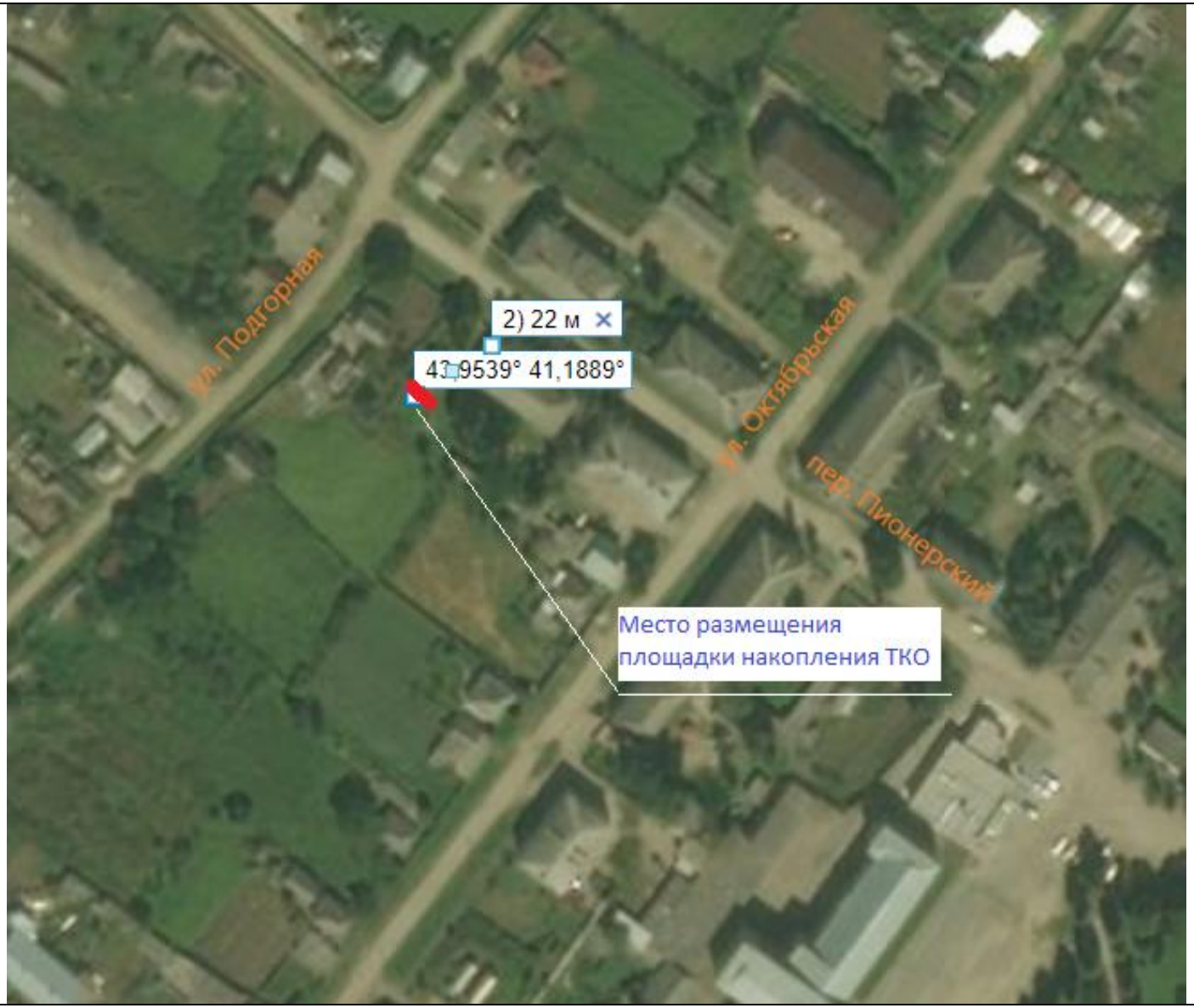	

11	КЧР, Урупский район, ст. Преградная, ул. Советская, 66 Администрация Преградненского сельского поселения Площадь земельного участка 9 кв.м.		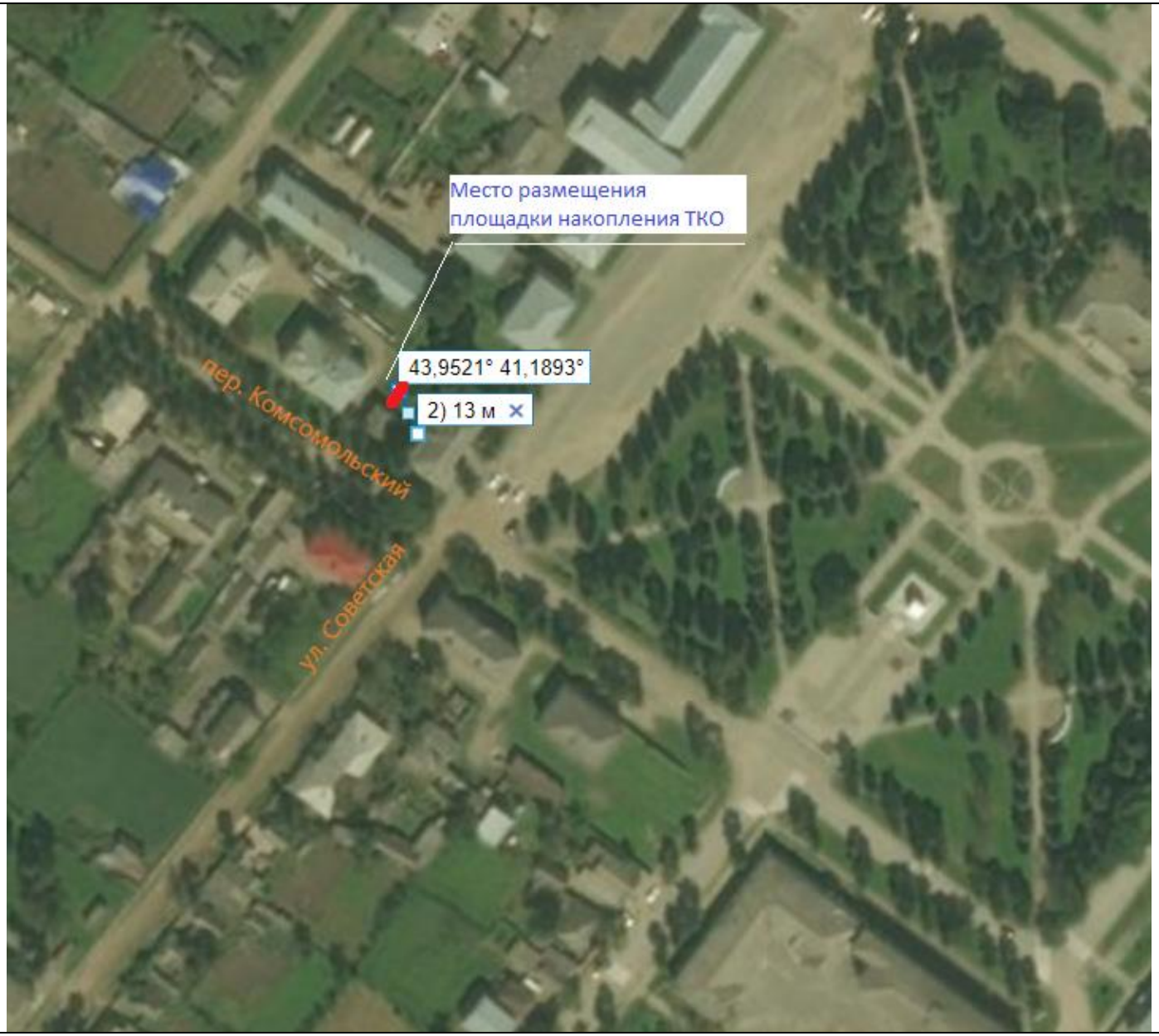

12	КЧР, Урупский района, ст. Преградная, ул. Красная, 69 «а» МКОУ ДО «Детско-юношеская спортивная школа» Площадь земельного участка 15 кв.м.		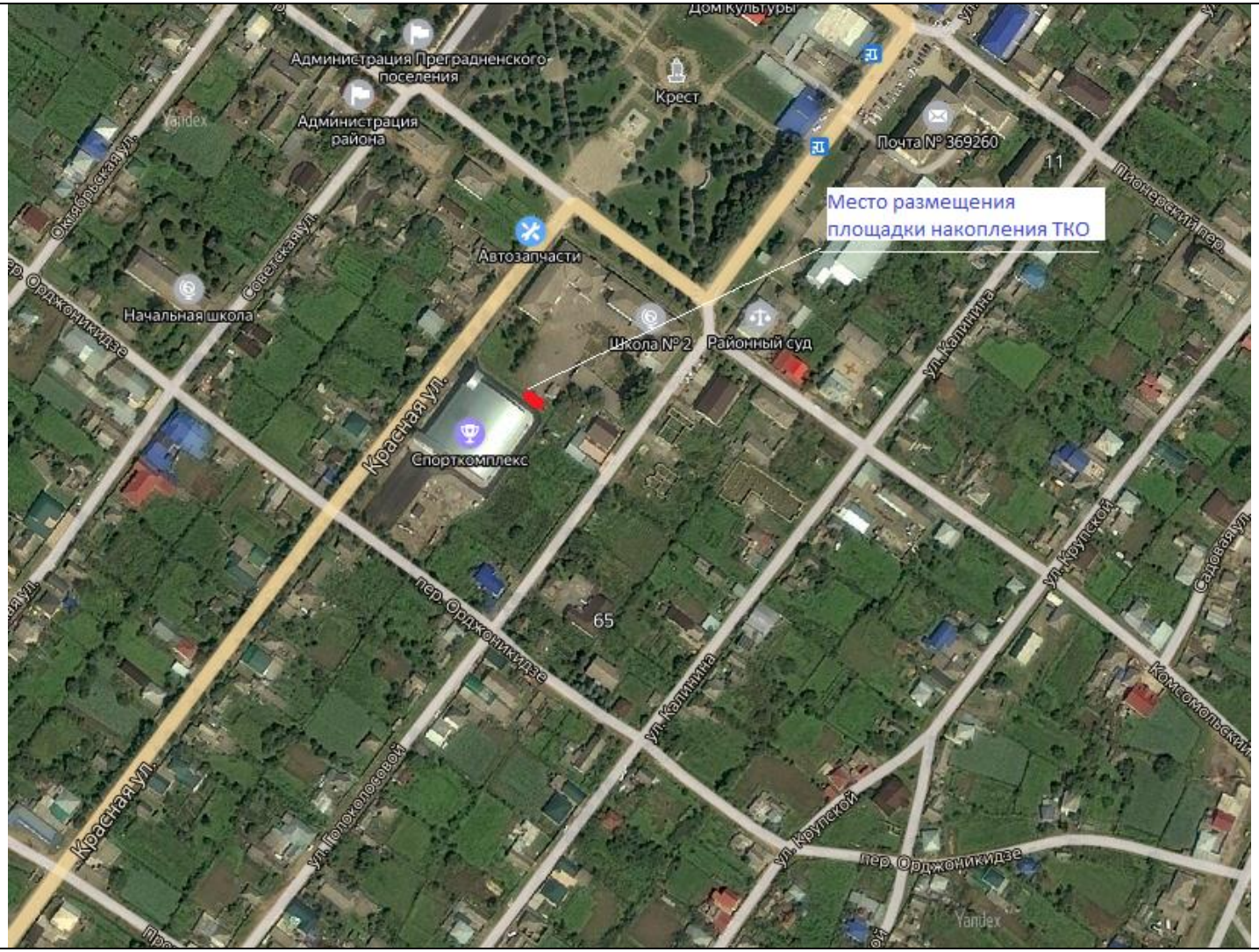	

13	КЧР, Урупский района, ст. Преградная, ул. Советская,60 Администрация Урупского муниципального района Площадь земельного участка 15 кв.м.		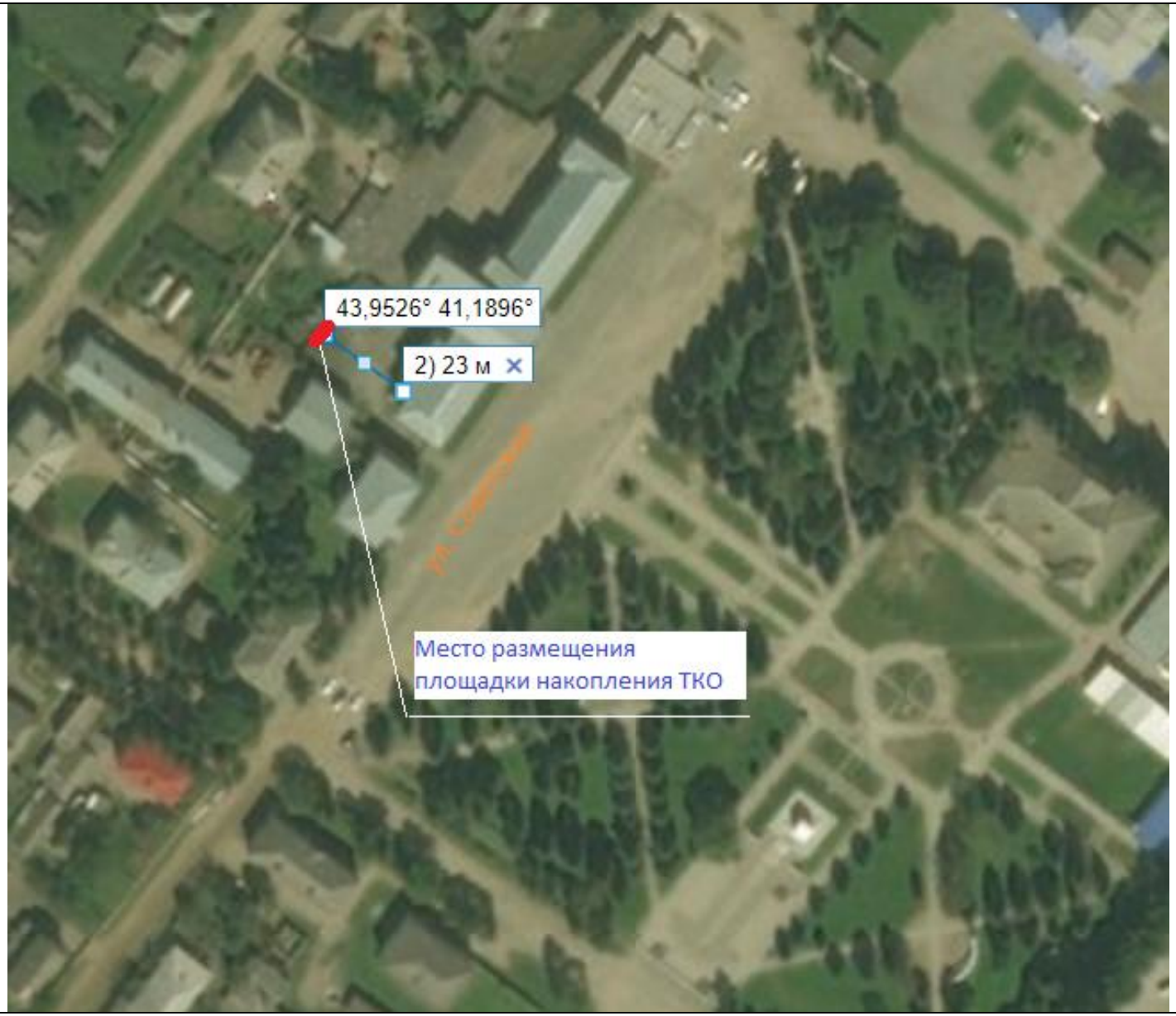

14	КЧР, Урупский район, ст. Преградная, ул. Октябрьская,33 МКДОУ «Детский сад № 2 «Одуванчик» Площадь земельного участка 9 кв.м.		

15	КЧР, Урупский район, ст. Преградная, ул. Красная,69 МКОУ СОШ № 2 ст. Преградная Площадь земельного участка 15 кв.м.		

16	КЧР, Урупский район, ст. Преградная, ул. Советская, 70 «а» МКОУ СОШ № 2 ст. Преградная (начальная школа) Площадь земельного участка 15 кв.м.			

17	КЧР, Урупский район, ст. Преградная, ул. Подгорная,22 МКОУ СОШ № 3 ст. Преградная Площадь земельного участка 15 кв.м.	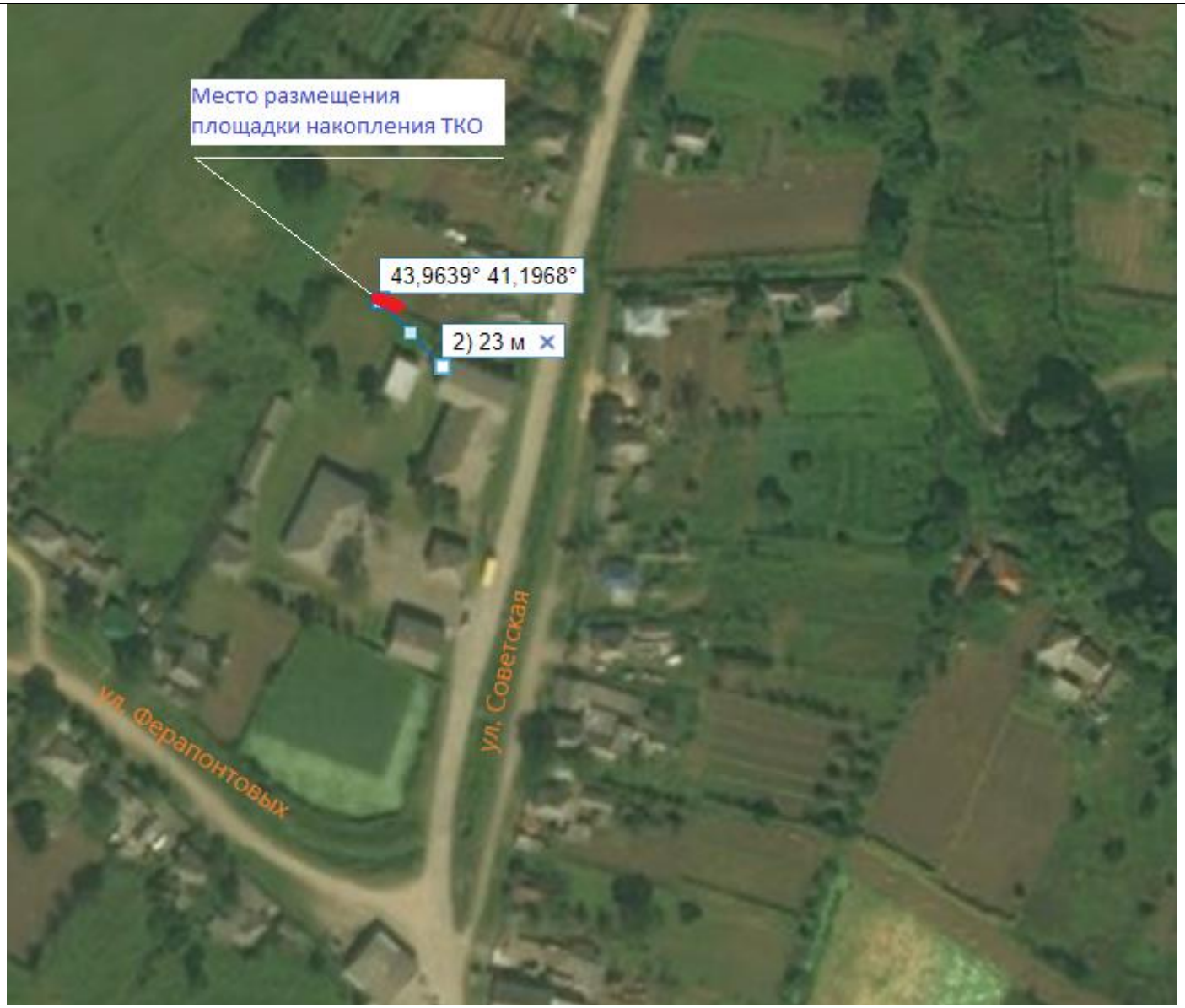	

Предгорненское сельское поселение			
1	КЧР, Урупский район, с. Подскальное, ул. Шоссейная, 5 «а» Площадь земельного участка 33 кв.м.		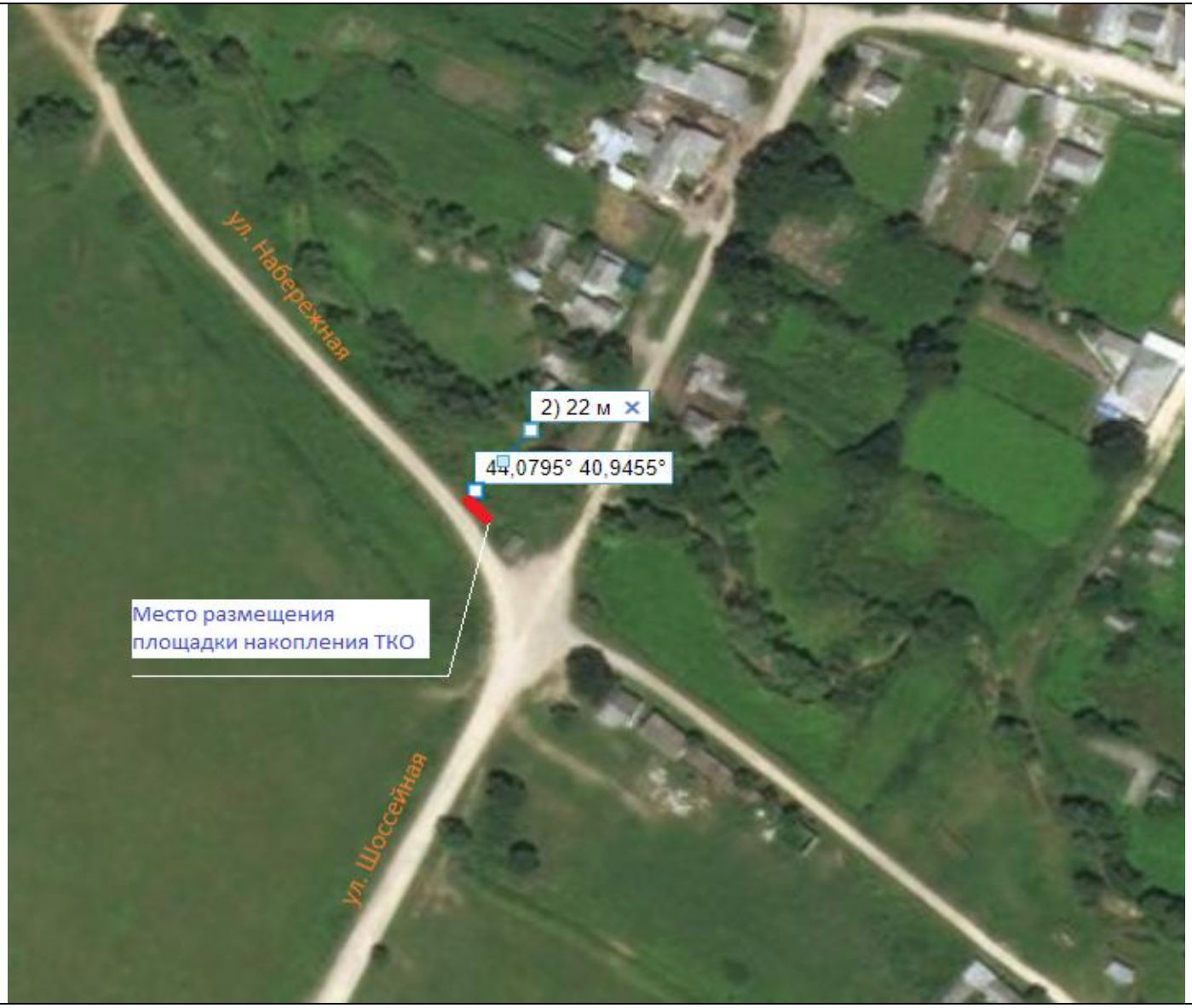

2	КЧР, Урупский район, с. Предгорное, ул. Садовая, 54 «в» Площадь земельного участка 33 кв.м.		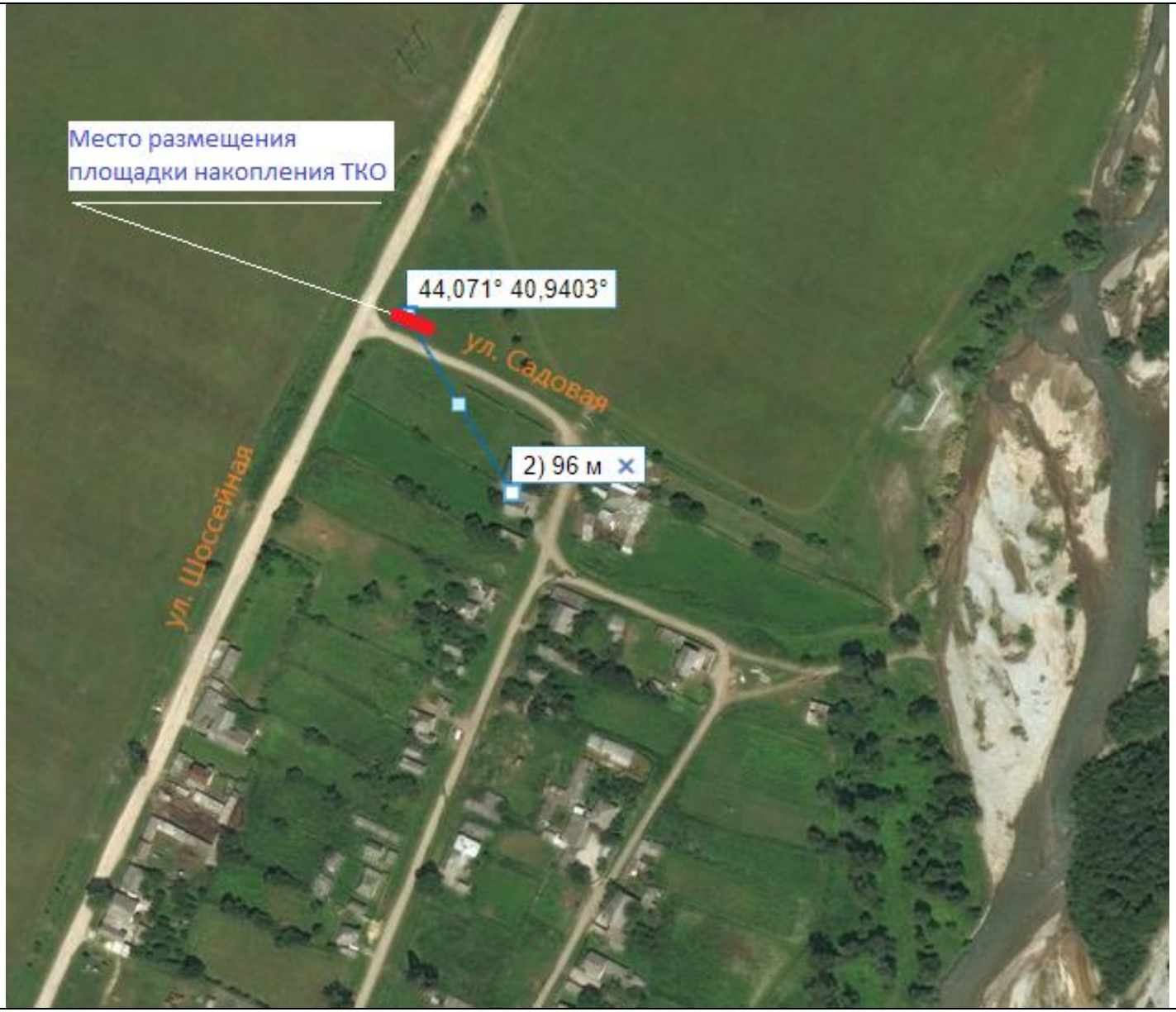

3	КЧР, Урупский район, х. Ершов, ул. Шоссейная, 6 «в» Площадь земельного участка 33 кв.м.		

4	КЧР, Урупский район, с. Предгорное, ул. Садовая,40 МКОУ «СОШ с. Предгорное» Площадь земельного участка 9 кв.м.		

Курджиновское сельское поселение		
1	КЧР, Урупский район, с. Курджиново, ул. Ленина, 94/1 Площадь земельного участка 33 кв.м.	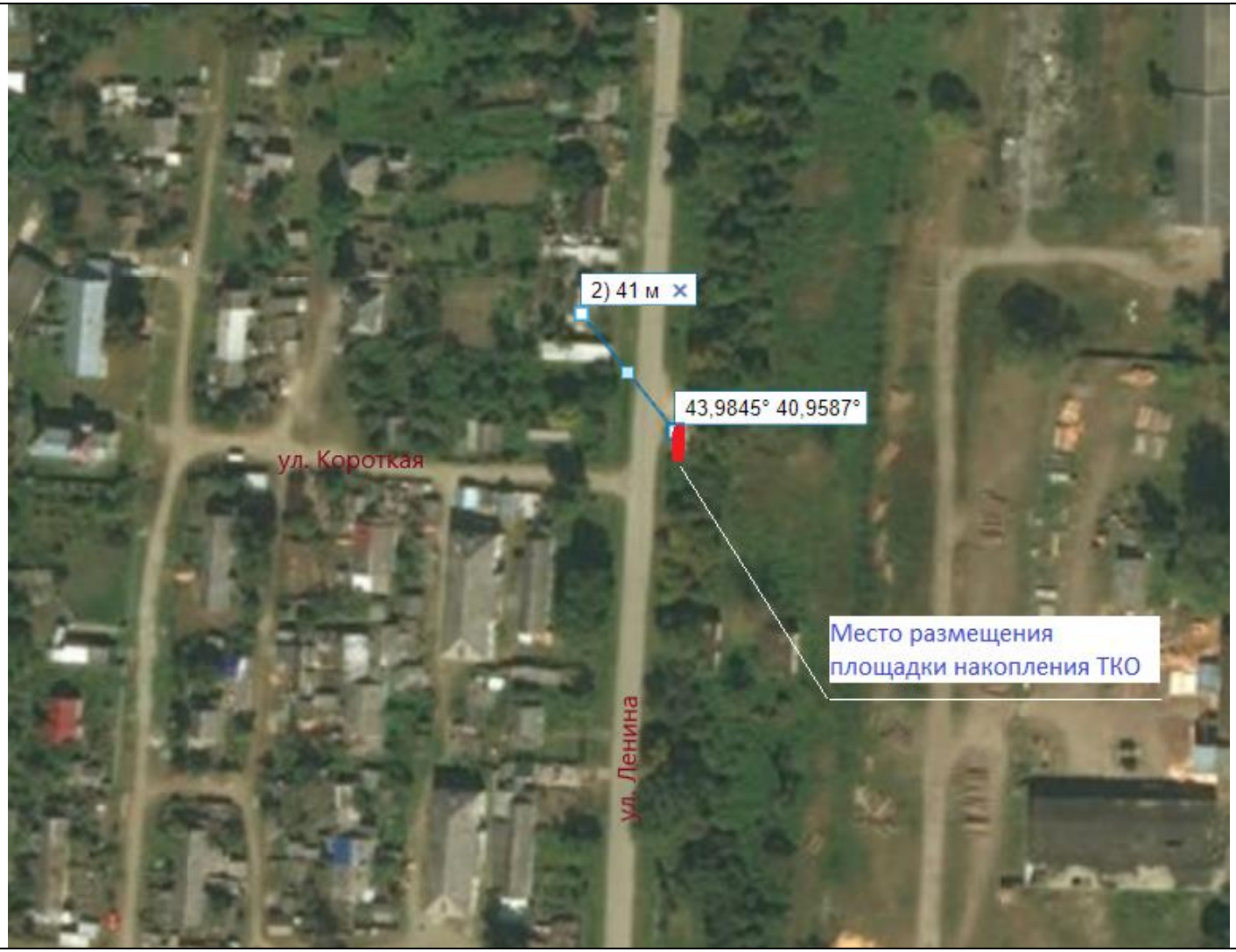

2	КЧР, Урупский район, с. Курджиново, ул. Серегина, 47/1 Площадь земельного участка 33 кв.м.			

3	КЧР, Урупский район, с. Курджиново, ул. Шоссейная, 35/1 Площадь земельного участка 33 кв.м.	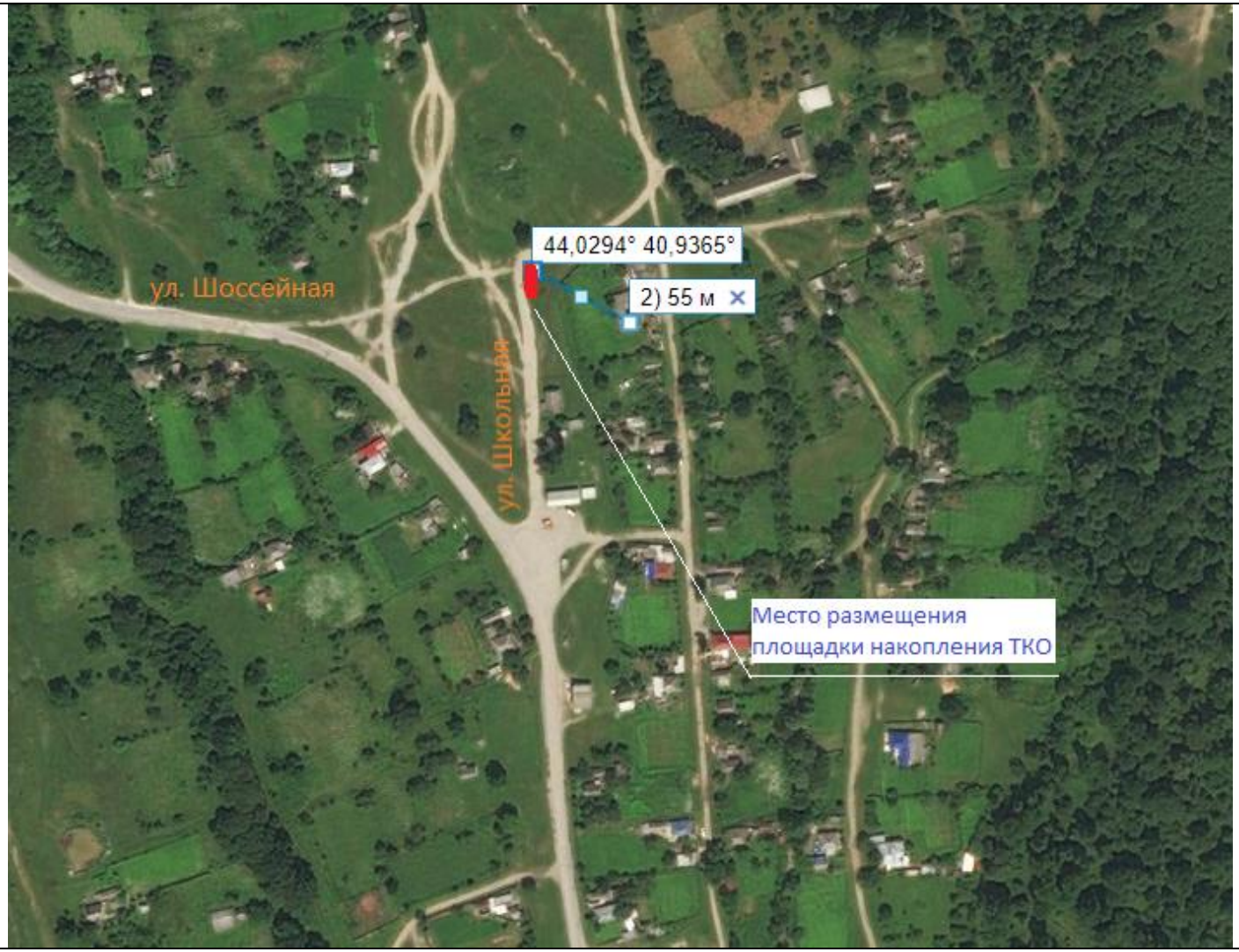
4	КЧР, Урупский район, с. Курджиново, ул. Крайняя, 1 МКОУ «СОШ № 2 с. Курджиново»	

	Площадь земельного участка 15 кв.м.	

5	КЧР, Урупский район, с. Курджиново, ул. Школьная, 35 МКОУ «ООШ с. Курджиново» Площадь земельного участка 9 кв.м.		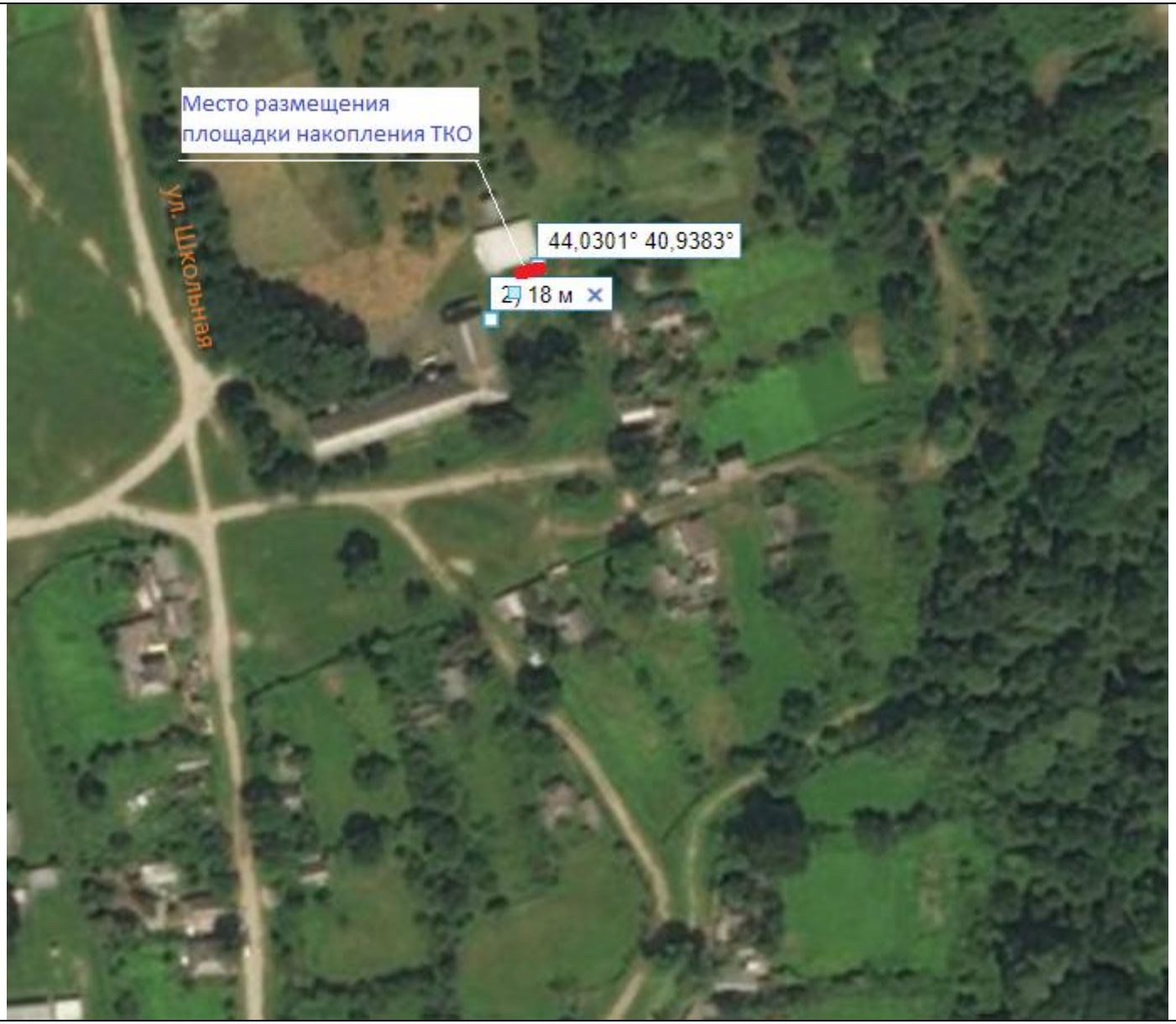

6	КЧР, Урупский район, с. Курджиново, ул. Н.Василенко, 58 «а» МКОУ «СОШ № 1 с. Курджиново» Площадь земельного участка 15 кв.м.		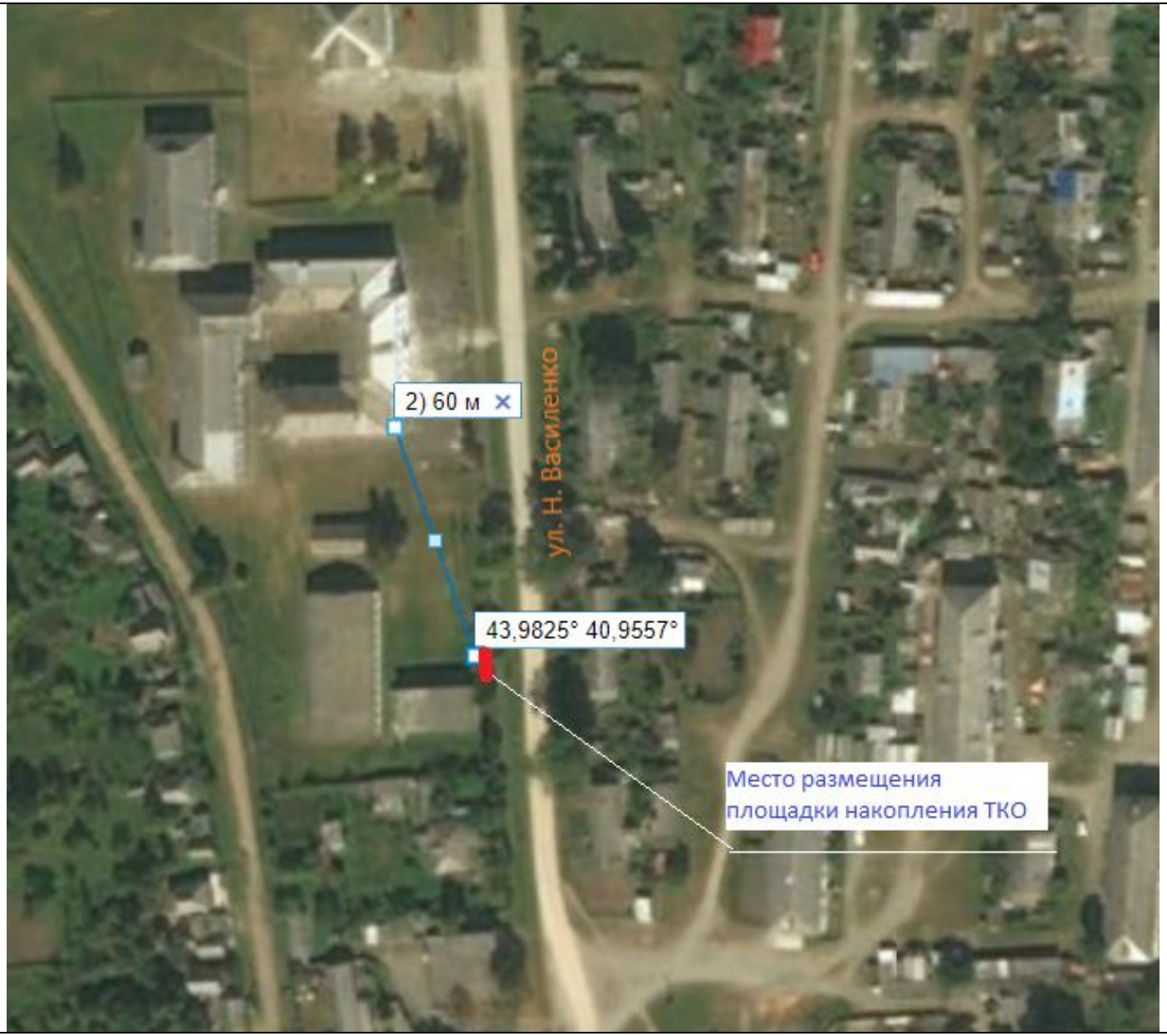	

7	КЧР, Урупский район, с. Курджиново, ул. Ставропольская,3 МКОУ «ООШ с. Псемен» Площадь земельного участка 9 кв.м.		

8	КЧР, Урупский район, с. Курджиново, ул. Гагарина, 150 МКДОУ «Детский сад «Белочка» Площадь земельного участка 9 кв.м.		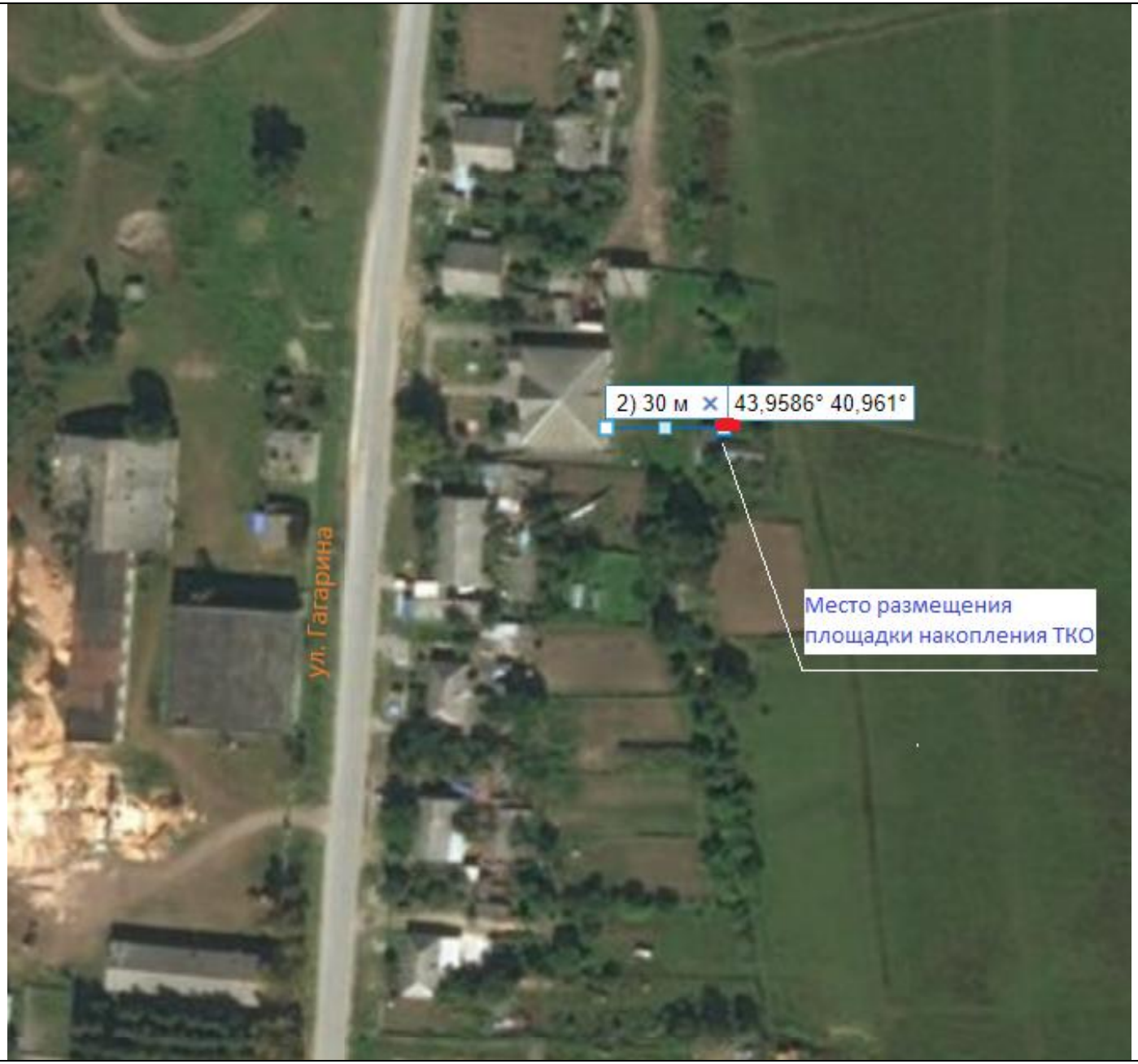	

9	КЧР, Урупский район, с. Курджиново, ул. Шоссейная, 310 «б» МКДОУ «Детский сад «Дубок» с. Курджиново Площадь земельного участка 9 кв.м.		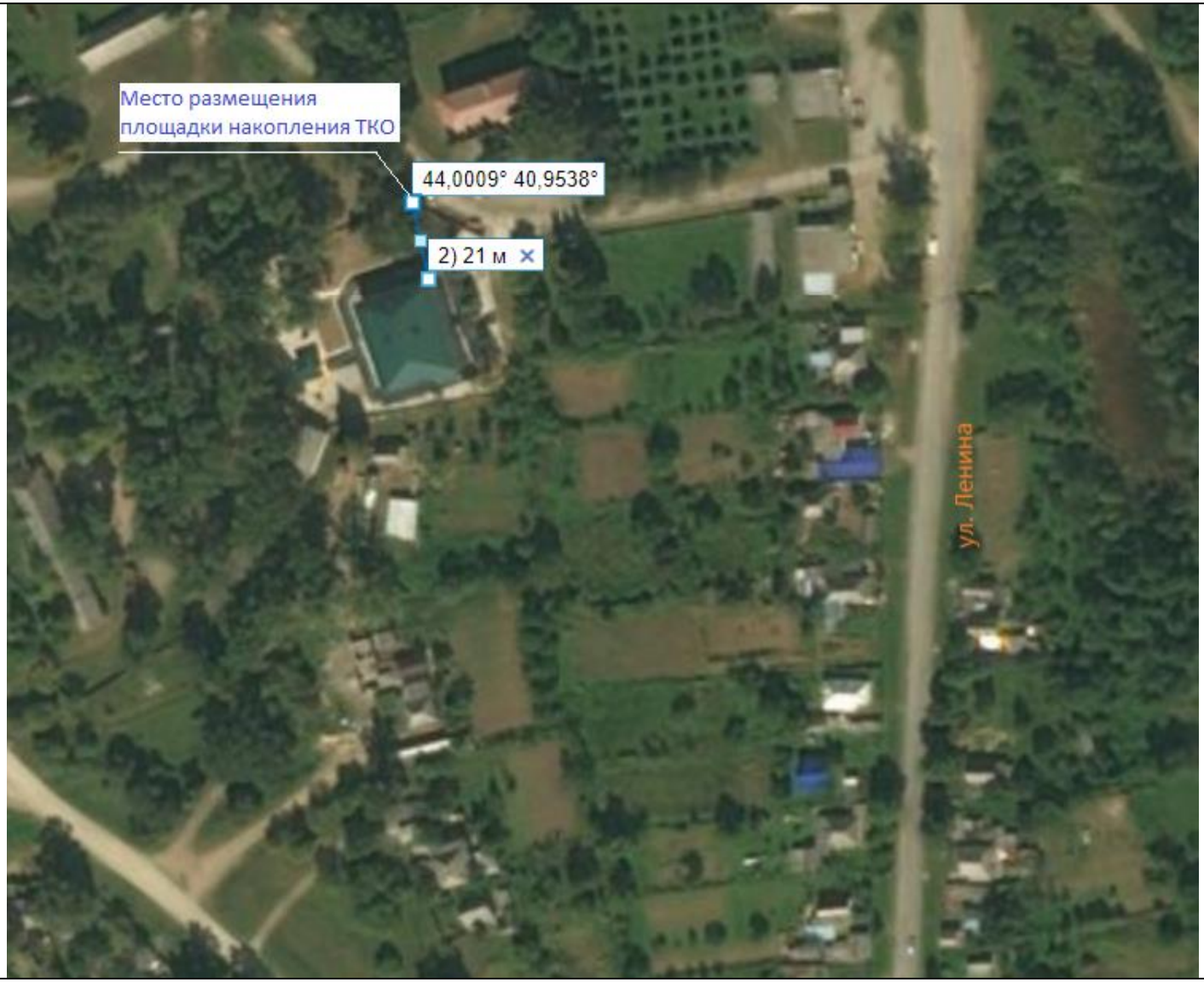

10	КЧР, Урупский район, с. Курджиново, ул. Гагарина, 62 МКОУ «ООШ с. Бескес» Площадь земельного участка 9 кв.м.		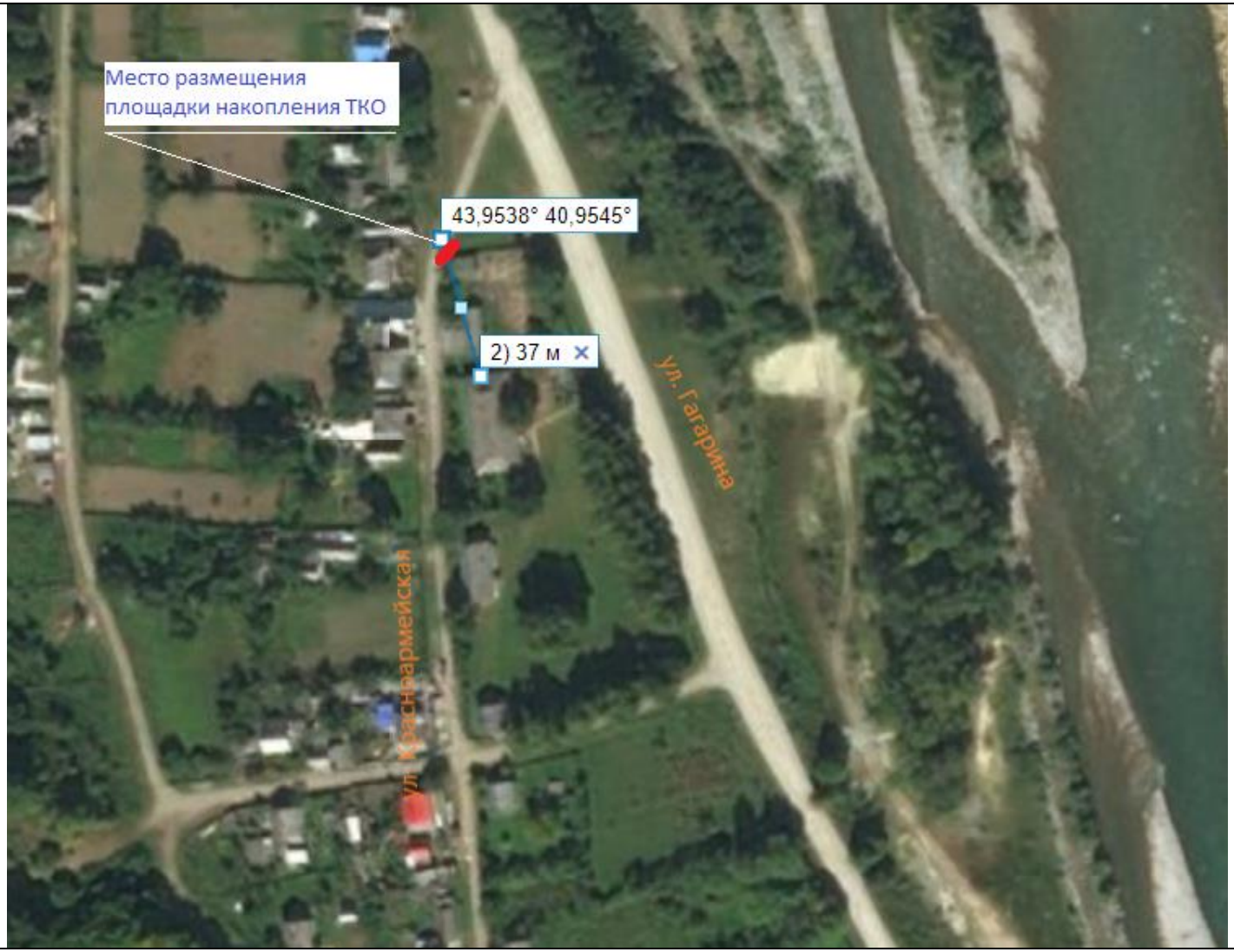

11	КЧР, Урупский район, автомобильная дорога регионального значения Майкоп-Карачаевск Площадь земельного участка 21 кв.м.	

		Кызыл-Урупское сельское поселение	
1	КЧР, Урупский район, а. Кызыл-Уруп, ул. Пионерская, 21 МКДОУ «Детский сад Мадинка» Площадь земельного участка 9 кв.м.	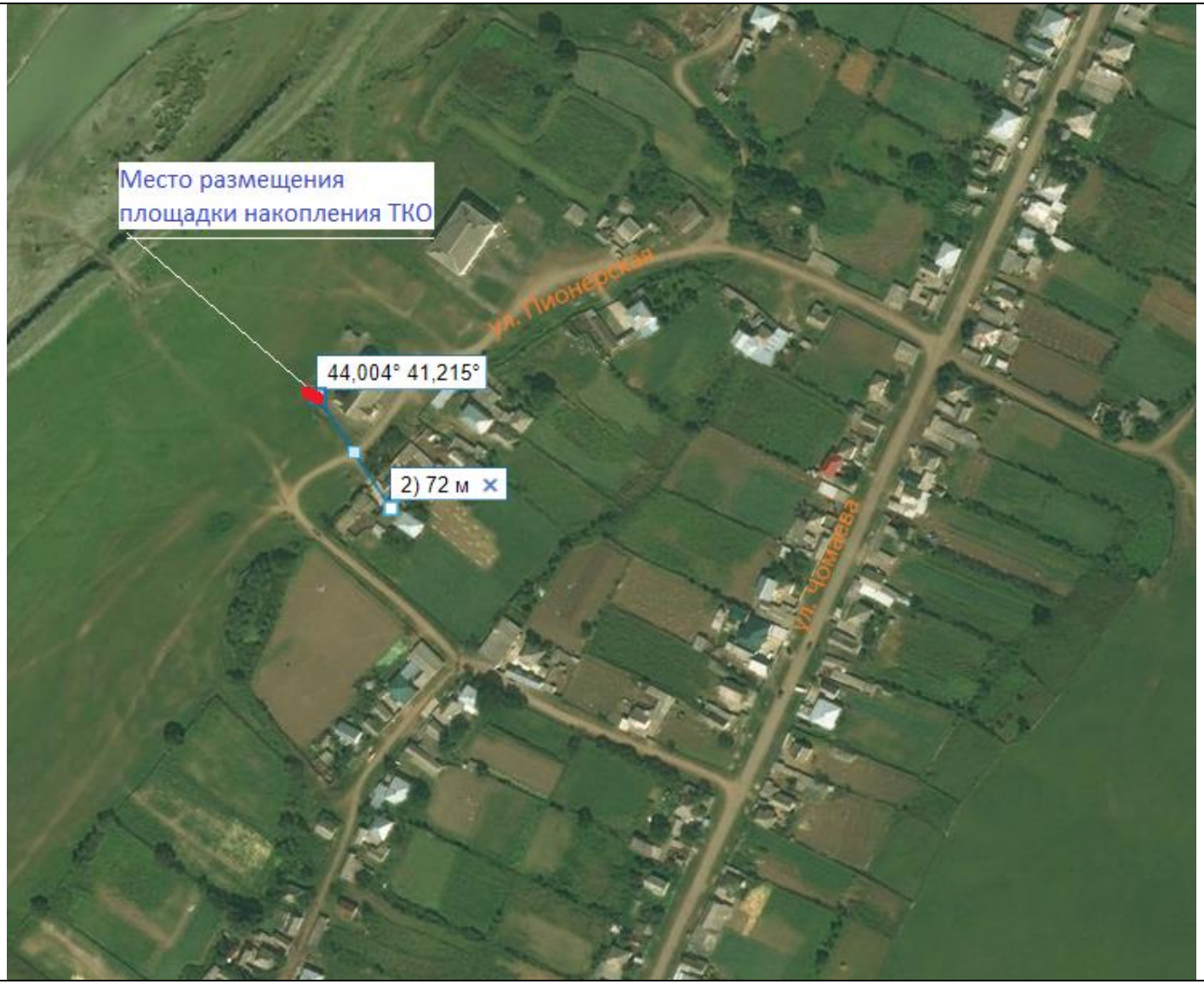	

2	КЧР, Урупский район, а. Кызыл-Уруп, ул. Красно-армейская,11 МКОУ «СОШ а. Кызыл-Уруп» Площадь земельного участка 9 кв.м.			

3	КЧР, Урупский район, а. Кызыл-Уруп, пер. Рабочий, 21 Площадь земельного участка 33 кв.м.			

4	КЧР, Урупский район, а. Кызыл-Уруп, ул. Чомаева, 80 «а» Площадь земельного участка 33 кв.м.		

		Медногорское городское поселение
1	КЧР, Урупский район, п. Медногорский, ул. Спортивная,3 МКОУ «СОШ № 1 п. Медногорский» Площадь земельного участка 15 кв.м.	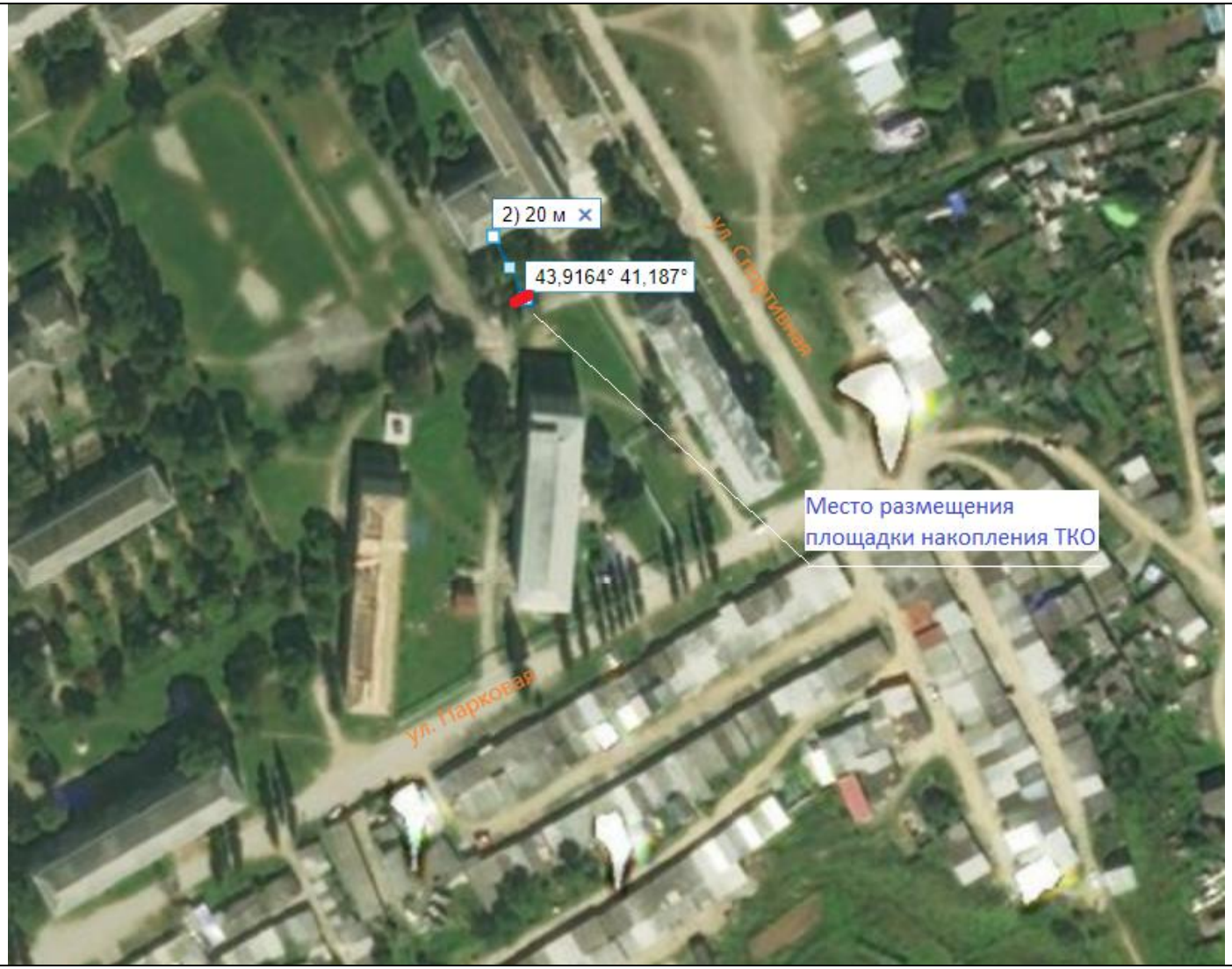

2	КЧР, Урупский район, п. Медногорский, ул. Московская,58 МКОУ «Лицей п. Медногорский» Площадь земельного участка 15 кв.м.		

3	КЧР, Урупский район, п. Медногорский, ул. Бардина, 11 «а» МКДОУ «Детский сад № 2 «Колокольчик» п. Медногорский Площадь земельного участка 15 кв.м.		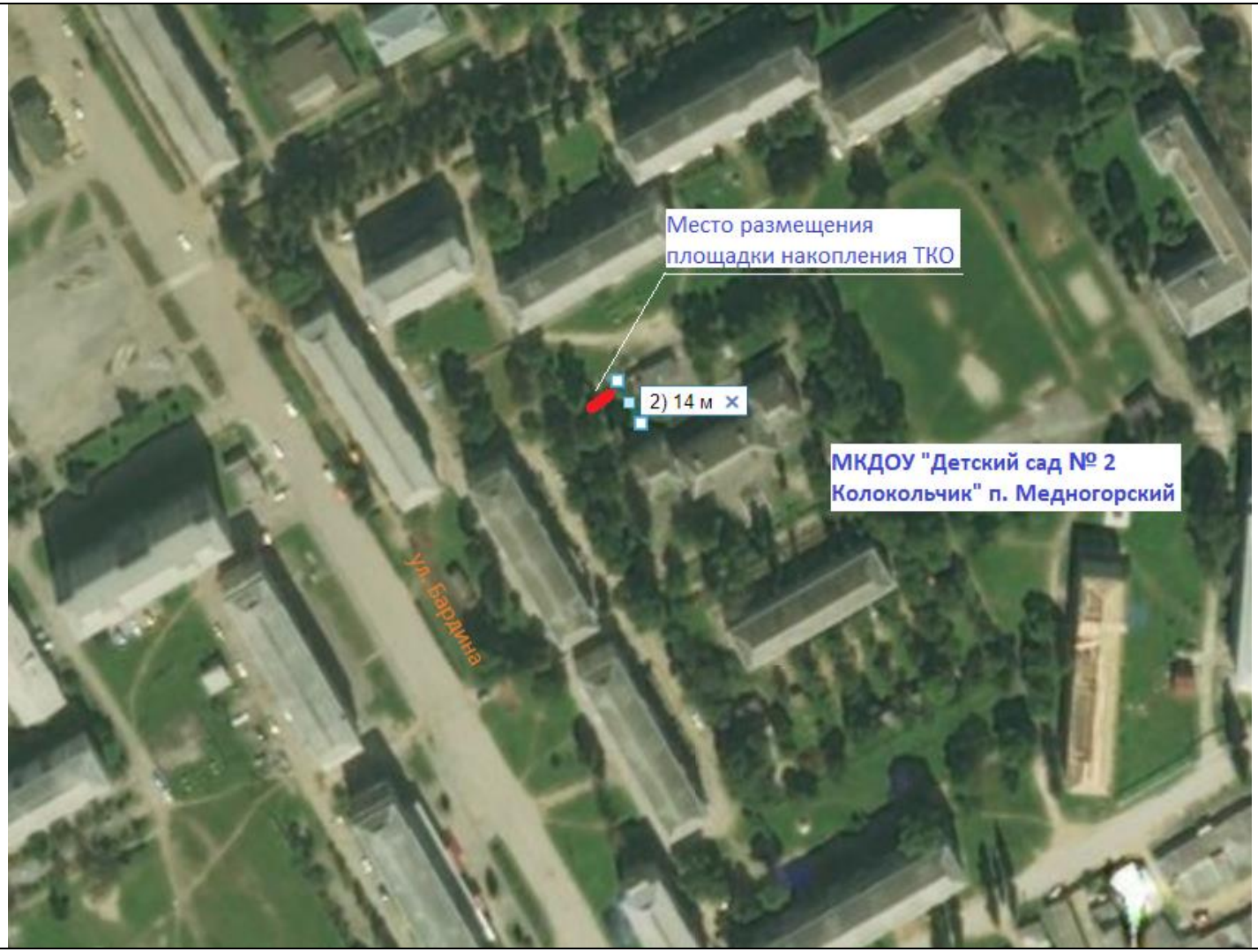

4	КЧР, Урупский район, п. Медногорский, ул. Бардина, 5 «б» МКДОУ «Детский сад № 1 «Огонек» п. Медногорский Площадь земельного участка 15 кв.м.		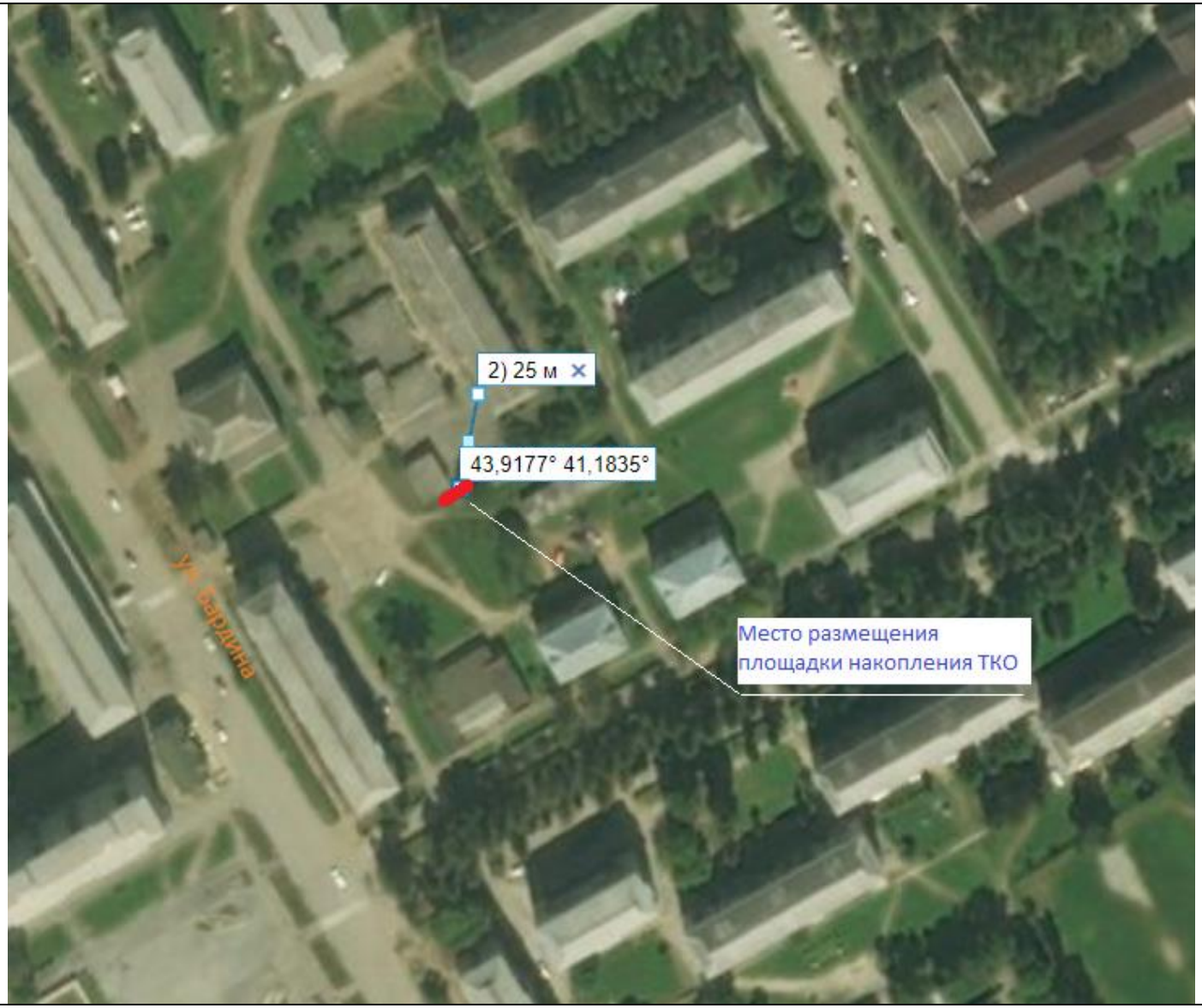

Загеданское сельское поселение		
1	КЧР, Урупский район, п. Пхия, в районе дома по ул. Центральная, 28 «б» Площадь земельного участка 33 кв.м.	

2	КЧР, Урупский район, п. Загедан, по ул. Мира Площадь земельного участка 33 кв.м.		

3	КЧР, Урупский район, п. Дамхурц, по ул. Центральная в районе базы отдыха Пятигорского лингвистического института Площадь земельного участка 33 кв.м.	